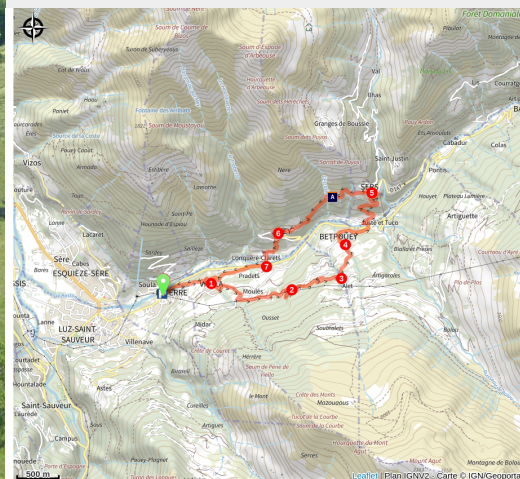


# Circuit trail n°31 - Les villages du Labatsus

Vallée de Luz-Saint-Sauveur



De part et d'autre de la route du col du Tourmalet, visiter des villages typiquement pyrénéens, épousant la pente et perpétuant un travail de paysagistes.

## Le trail dans les Vallées de Gavarnie

Une randonnée incontournable entre Luz et Barèges, visitant cinq villages que l'on croirait tirés d'un manuel d'écologie montagnarde. Jadis, ici, les hommes et les femmes ont apprivoisé la pente, y œuvrant avec ténacité pour vivre à l'année de l'activité de l'élevage, un élevage aujourd'hui auréolé d'une appellation d'origine contrôlée. Une activité à qui l'on doit ces paysages attachants de jardins d'altitude, prés fleuris et minutieusement délimités par des

### Infos pratiques

Pratique : Trail

Durée : 2 h

Longueur : 9.1 km

Dénivelé positif : 581 m

Difficulté : Moyen

Type : Boucle

Thèmes : Point de vue et paysages

Accessibilité : Chien autorisé en laisse

haies de frênes, sentiers en balcon et terrasses sur murets de soutènement.

# Itinéraire

**Départ** : Carrefour de la mairie, Esterre

**Arrivée** : Carrefour de la mairie, Esterre

**Balisage** :  PR

**Communes** : 1. Esterre

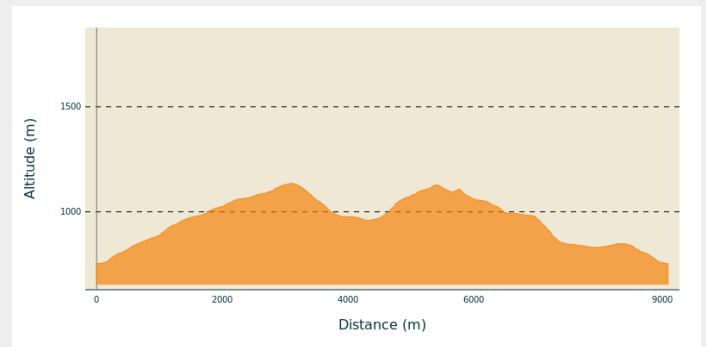
2. Viella

3. Betpouey

4. Sers

5. Viey

## Profil altimétrique



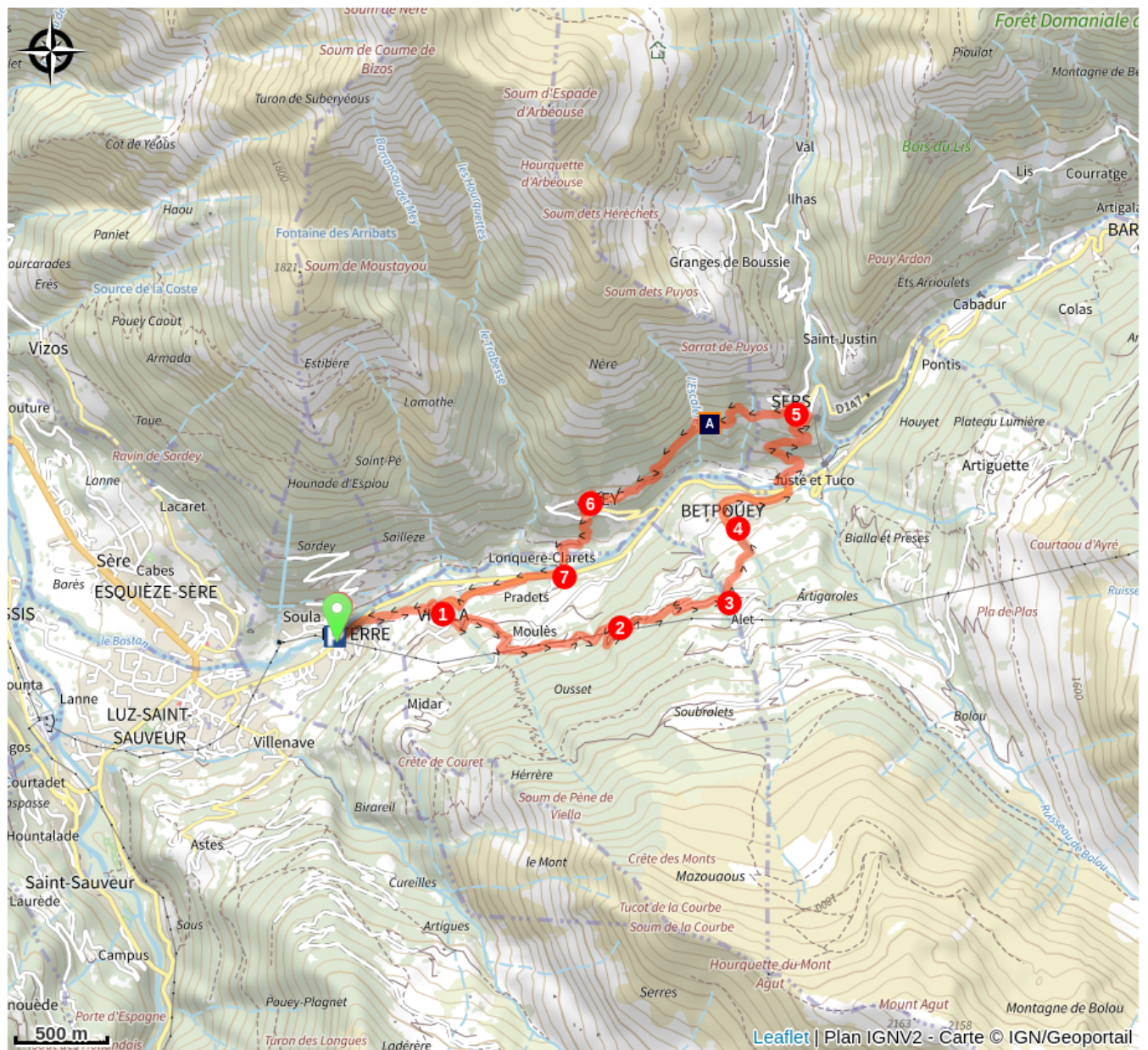
Altitude min 753 m Altitude max 1135 m

Depuis la mairie d'Esterre (750 m), monter 100 m en bordure de la route de Barèges, puis choisir à droite un sentier qui monte en sous-bois vers Viella (panneau).

1. A l'église de Viella (auberge à gauche), grimper vers le haut du village par la rue en face (mairie à droite). Au poste EDF (parking), poursuivre tout droit sur un chemin carrossable, bientôt prolongé par un sentier après le lit d'un ruisseau. Monter entre les prés. Déboucher sur une route à l'angle d'une grange : suivre la route à droite sur 100 m, puis tourner à gauche au niveau du hangar. Garder ce chemin carrossable sur 800 m.
2. Quitter la piste pour un chemin secondaire balisé, à droite ; couper plus haut un chemin plus large et continuer à monter. Le sentier retrouve la piste carrossable, à suivre vers la droite sur 600 m.
3. Juste après le thalweg du ruisseau d'Alet (1130 m), quitter le chemin pour un sentier qui descend à gauche, en passant immédiatement sous une grange, en direction de Betpouey (panneau). Il coupe au milieu des prés, puis longe la rive gauche d'un ruisseau, jusqu'au village. En partie basse du village, emprunter à droite sa route d'accès jusqu'à rejoindre la D 918.
4. Traverser la route de Barèges (prudence !) et franchir le Bastan grâce à la passerelle en face (970 m). Tout de suite après le pont, prendre à droite un sentier dans un pré (en direction d'une grange) puis la trace monte sec en forêt, en deux grands lacets, vers le village de Sers.
5. De l'église de Sers (1120 m), faire quelques pas à gauche vers le cœur du village. A l'intersection des fontaines, descendre à gauche une ruelle pavée en escalier entre les maisons, puis trouver sur la droite le départ d'un sentier herbeux horizontal. Après avoir dominé un pré, il décrit une traversée descendante dans un bois clair. Après un portillon (à refermer derrière vous), atteindre une intersection de sentiers (982 m) : poursuivre à droite, en traversée, vers Viey.
6. Au lavoir de Viey (975 m), marcher tout droit vers le centre du village, par une rue en balcon. Descendre ensuite à gauche d'église et mairie par une ruelle pavée, couper une route, et descendre vers le fond de vallée par un sentier forestier en face.

7. En bas, emprunter le pont de la déchetterie (840 m) pour retrouver la D 918. La suivre vers la droite sur 150 m (prudence !), puis remonter à gauche la route d'accès à Viella (D 148). Au niveau de l'église, retrouver à droite le sentier emprunté à l'aller pour descendre à Esterre.

# Sur votre route...



 L'élevage d'agneaux (A)

# Toutes les informations pratiques

## **Recommandations**

### **Pratique respectueuse :**

Au travers de notre pratique, il est indispensable de respecter les autres usagers de la montagne :

- Afin que les troupeaux ne s'échappent pas, bien refermer toutes les clôtures et ne pas les endommager !
- Ne pas déranger les troupeaux et les contourner largement.
- Saluez les personnes croisées d'un amical « bonjour », et bien entendu ramenez tous vos déchets !
- Ralentissez lorsque vous doublez/croisez des randonneurs.
- Ne coupez pas les lacets des virages.

### **Période favorable :**

Printemps, été, automne.

## **Comment venir ?**

### Accès routier

A Luz-Saint-Sauveur, prendre la direction du col du Tourmalet et de Barèges sur 800 m pour atteindre le village d'Esterre. Parking à gauche au feu tricolore, en bordure du gave (pont de la mairie).

### Parking conseillé

Parking de la mairie d'Esterre

## **Accessibilité**

---



Chien autorisé en laisse

**i Lieux de renseignement**

**Office de Tourisme de Luz-Saint-Sauveur**

Place du 8 Mai, 65120 LUZ SAINT SAUVEUR

ot@luz.org

Tel : +33 (0)5 62 92 30 30

<http://www.luz.org>



# Sur votre route...

---



## L'élevage d'agneaux (A)

Les Pyrénées sont une zone où l'élevage ovin est majeur. Les montagnes sont le territoire de prédilection des brebis de races rustiques, qui sont parfaitement adaptées au terroir. Leur présence permet d'entretenir ces paysages si chers aux amoureux de la montagne, et de faire vivre ces territoires ruraux.

Crédit : Pierre Meyer