

Itinéraire

Départ : Argelès-Gazost, Parking du Tilhos

Arrivée : Argelès-Gazost, Parking du Tilhos

Communes : 1. Argelès-Gazost

2. Lau-Balagnas

3. Saint-Savin

4. Adast

5. Pierrefitte-Nestalas

6. Arcizans-Avant

7. Arras-en-Lavedan

8. Gez

9. Sère-en-Lavedan

10. Salles

11. Ouzous

12. Ayzac-Ost

13. Agos-Vidalos

14. Viger

15. Aspin-en-Lavedan

16. Lugagnan

17. Lourdes

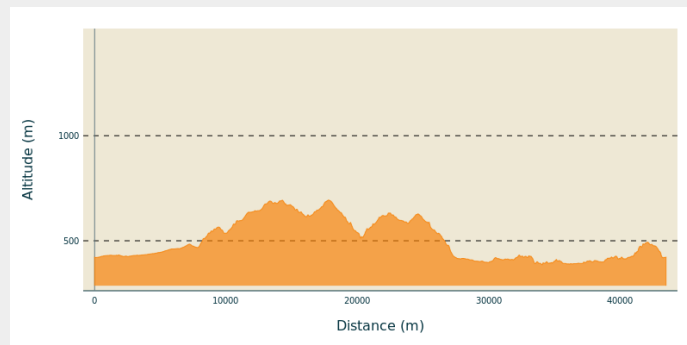
18. Ger

19. Geu

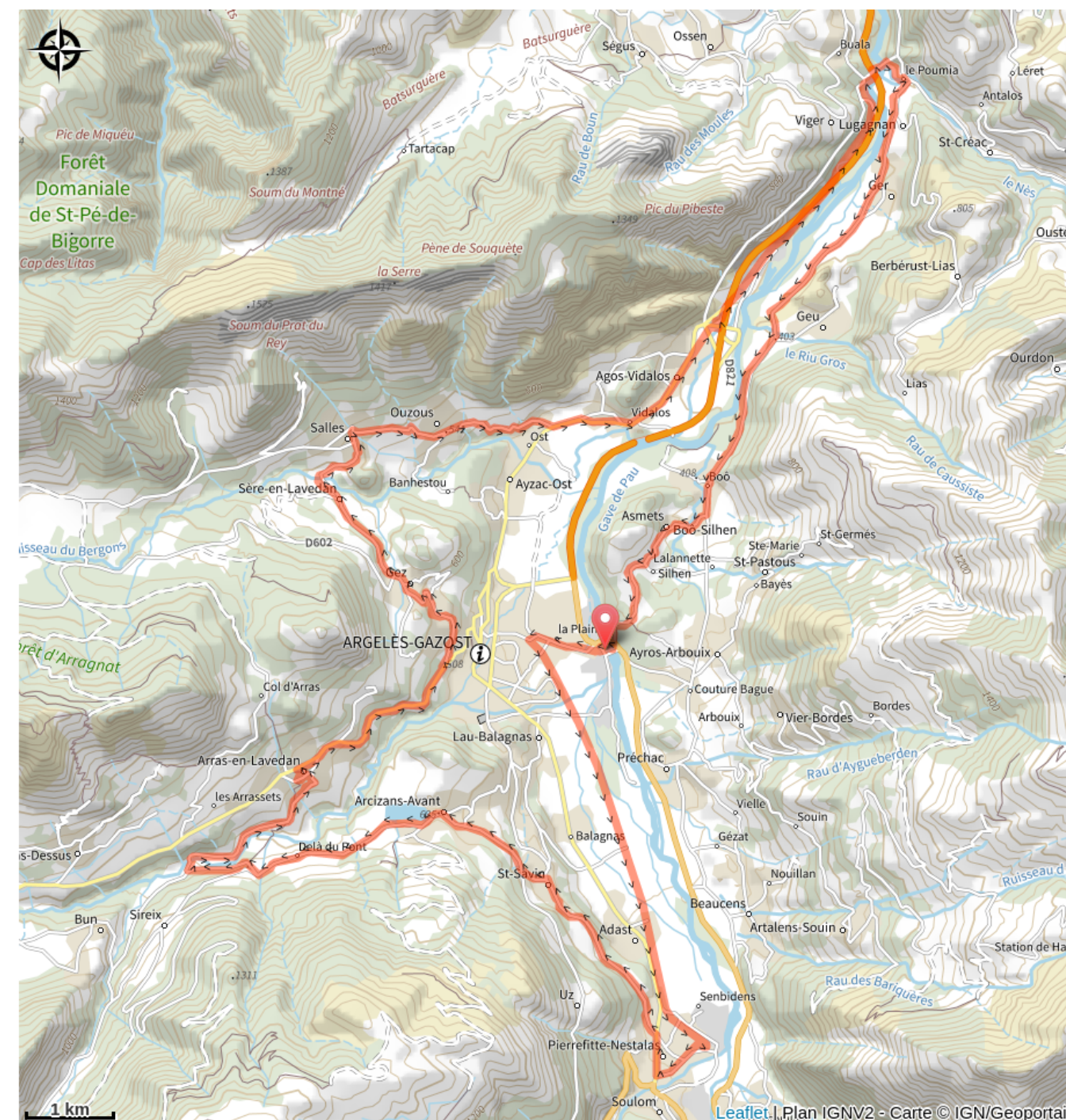
20. Boû-Silhen

21. Ayros-Arbouix

Profil altimétrique



Sur votre chemin...



Toutes les infos pratiques

⚠️ Recommandations

- Balisage :

Parcours balisé "cyclo" : tout le long de l'itinéraire, à chaque intersection, retrouvez le balisage "cyclo n°2".

- **Partage des voies de circulation :** L'itinéraire emprunte en partie la voie verte des gaves, dédiée aux cyclistes, piétons et rollers : respectez les autres usagers et leurs rythmes.

Comment venir ?

Accès routier

A seulement 15 minutes de Lourdes, le parking du Tilhos est accessible directement par la voie rapide.

Parking conseillé

Parking covoiturage du Tilhos, Argelès-Gazost

📍 Lieux de renseignement

Bureau d'Information Touristique d'Argelès-Gazost

15 Place de l'Hôtel de Ville, 65400 ARGELES GAZOST

infotourisme@valleesdegavarnie.com

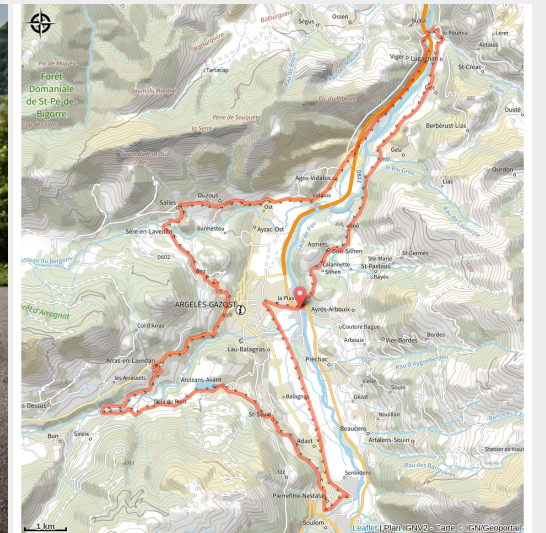
Tel : +33 (0)5 62 97 00 25

<https://www.valleesdegavarnie.com/ete/ma-destination/vallee-d-argeles-gazost>



Parcours n°2 - Le grand tour de la vallée d'Argelès-Gazost

Vallée d'Argelès-Gazost / Hautacam - Argelès-Gazost



Ce parcours vous offrira l'opportunité de visiter les plus beaux recoins de la magnifique vallée d'Argelès-Gazost

Cet itinéraire moyen vous permettra de découvrir la vallée ensoleillée d'Argelès-Gazost par des petites routes. Vous irez jusqu'à l'entrée du val d'Azun, surnommé par le pyrénéiste Louis Raymond de Carbonières au XVIIIème siècle, "l'Eden des Pyrénées".

Infos pratiques

Pratique : Cyclo

Durée : 3 h

Longueur : 43.5 km

Dénivelé positif : 940 m

Difficulté : Moyen

Type : Boucle

Thèmes : Point de vue et paysages