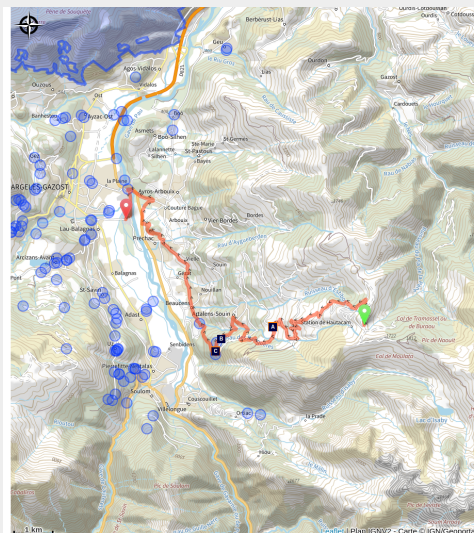


# Enduro n°103 - Le plongeon des Aigles

Vallée d'Argelès-Gazost / Hautacam



Une belle descente offrant une vue imprenable sur la vallée d'Argelès-Gazost.

Une plongée directe au centre de la vallée offrant un terrain de jeu qui ravira les amateurs d'Enduro: pilotage sur sentiers, hors sentiers, chemins, pistes et terrains découvertes, sous bois ludiques ou encore sentiers d'estives, le tout accompagné par des panoramas des paysages magnifiques qu'abrite la vallée d'Argelès-Gazost.

## Infos pratiques

---

Pratique : Enduro

---

Durée : 2 h

---

Longueur : 17.6 km

---

Dénivelé positif : 126 m

---

Difficulté : Difficile

---

Type : Enduro (Parcours descendant)

---

Thèmes : Point de vue et paysages

---

# Itinéraire

**Départ** : Parking de Tramassel - Hautacam

**Arrivée** : Lau-Balagnas

**Balisage** : ▶ VTT

**Communes** : 1. Beaucens

2. Artalens-Souin

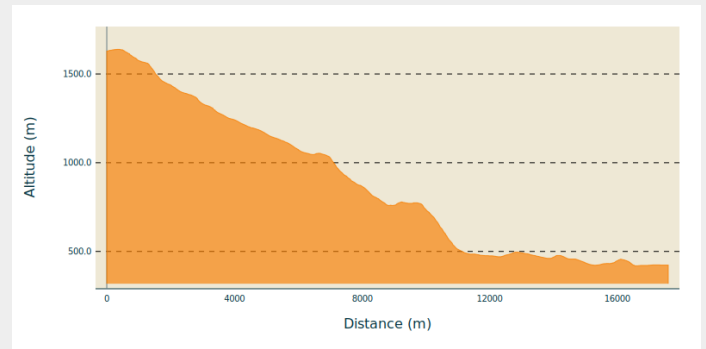
3. Préchac

4. Ayros-Arbouix

5. Argelès-Gazost

6. Lau-Balagnas

## Profil altimétrique



Altitude min 418 m Altitude max 1639 m

Depuis le restaurant, en haut du col de Tramassel, prendre le chemin à droite du bâtiment. Prendre à gauche aux deux intersections suivantes. Quitter ensuite le chemin pour entamer la descente dans les pelouses sur la droite.

Vous passerez ensuite à droite de la route pour trouver un sentier en contrebas le long d'un ruisseau. Changez ensuite de rive. Après un passage près de blocs, virez à droite. Après un portillon, continuez à l'intersection à gauche.

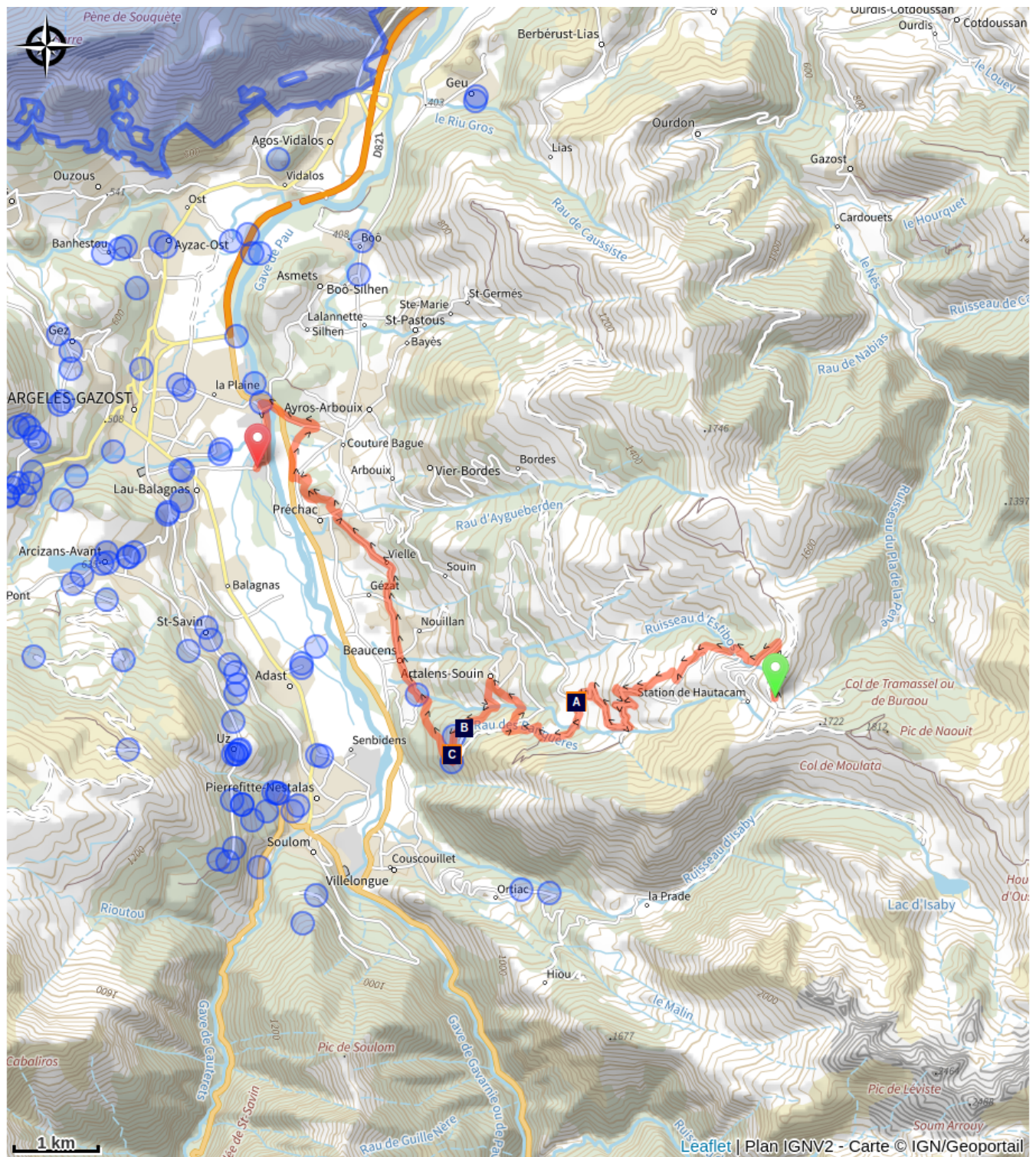
Prenez à droite jusqu'au 1er virage puis sur la piste à gauche. Deux lacets plus bas, à l'intersection, empruntez le chemin sur votre droite, dès qu'il devient goudronné, prenez à gauche.



A l'entrée de la forêt, plongez à droite et, après quelques courbes en sous-bois, plutôt ludiques, vous rejoignez la Croix d'Arry. Delà, prenez à droite puis gauche sous les noisetiers et roulez jusqu'au village d'Artalens.

Descendez dans le village puis prenez le sentier pavé sur votre gauche et rencontrez quelques marches trialisantes mais faciles à passer, puis vous traversez le ruisseau avant d'entamer une courte remontée.

Après avoir traversé les ruines de la Chapelle de Bédouret, la descente continue sous les chênes jusqu'au village de Beaucens.

# Sur votre route...



-  Les granges et prairies de fauche (A)
-  La chapelle ruinée de Bédouret (C)

 Le noisetier (B)

# Toutes les informations pratiques

## Comment venir ?

### Accès routier

Le parking de Tramassel, situé en haut du village d'Hautacam, est accessible en 20 minutes en voiture depuis Argelès-Gazost, ou en 40 minutes depuis Lourdes.

# Sur votre route...

---



## Les granges et prairies de fauche (A)

Les granges sont nombreuses sur les hauteurs des villages du Davantaygue, comme ici sur le plateau des Bouigues, ou sur les alentours de la croix d'Arry.

Situées aux étages intermédiaires des montagnes (entre les villages et les zones d'estives), ces quartiers composés de granges et leurs prairies attenantes jouaient et jouent toujours un rôle essentiel dans l'élevage montagnard.

Les troupeaux profitent des prairies attenantes au printemps et à l'automne ; et durant l'été les éleveurs utilisent ces prairies pour la fauche et ainsi faire les stocks de foin qui nourriront le bétail en hiver.

Les granges servaient autrefois à stocker ce foin. Aujourd'hui, le foin est redescendu directement dans des bâtiments agricoles modernes plus proches des villages et les granges sont de plus en plus souvent réhabilitées en résidences secondaires, permettant de maintenir sur pied ce patrimoine bâti.



## Le noisetier (B)

Le noisetier est un arbuste fruitier dont les fruits (la noisette) sont particulièrement appréciés de nombreux rongeurs. Présent en forêts mixtes ou feuillues, le noisetier apprécie particulièrement les sols riches. Il forme souvent de belles voûtes au-dessus des sentiers.

Il est bien présent sur les flancs boisés du Davantaygue, témoignage du reboisement plutôt récent de ces pentes autrefois plus ouvertes.

Crédit : Noisetier, (c) D. Tribot Laspierre - Parc national des Pyrénées



## La chapelle ruinée de Bédouret (C)

Cette chapelle dédiée à la Vierge était située dans le haut du territoire de Béoucén, dans un lieu autrefois couvert de bouleaux (« bédouts » en gascon) d'où le nom de Bédouret, synonyme de boulaie. Elle aurait été bâtie en même temps que l'église de Soulom au X<sup>ème</sup> siècle. Suivant une légende, les maçons qui construisaient les deux églises se jetaient mutuellement les outils par-dessus la vallée qui sépara Béoucén et Soulom !

Il ne reste aujourd'hui de cette chapelle que quelques ruines en bordure de chemin.