

Circuit trail n°1 - Vallée d'Argelès - Les Artigaux

Vallée d'Argelès-Gazost / Hautacam



Grange sous la croix d'Arry



[Le trail dans les Vallées de Gavarnie](#)

Des pentes raides sur de jolis petits sentiers de liaisons entre la vallée et les quartiers de granges du Davantaygues.

Infos pratiques

Pratique : Trail

Longueur : 12.0 km

Dénivelé positif : 721 m

Difficulté : Difficile

Type : Boucle

Itinéraire

Départ : Mairie de Beaucens

Arrivée : Mairie de Beaucens

Communes : 1. Beaucens

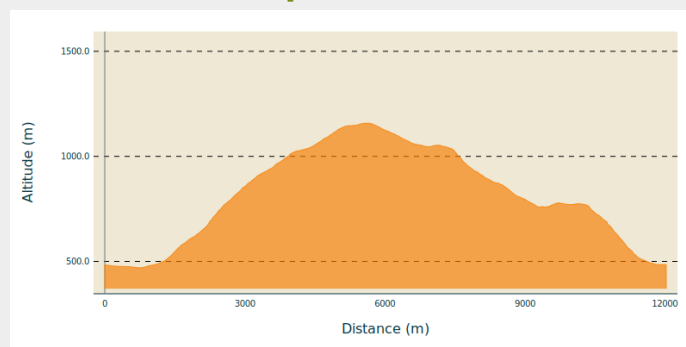
2. Préchac

3. Ayros-Arbouix

4. Artalens-Souin

5. Vier-Bordes



Profil altimétrique



Altitude min 470 m Altitude max 1158 m

Sur votre route...



-  Les granges et prairies de fauche (A)
-  La chapelle ruinée de Bédouret (C)

 Le noisetier (B)

Toutes les informations pratiques

Recommandations

Pratique respectueuse :

Au travers de notre pratique, il est indispensable de respecter le travail des éleveurs et des propriétaires qui nous accueillent sur leurs terrains.

- Afin que les troupeaux ne s'échappent pas, bien refermer toutes les clôtures et ne pas les endommager !

- Ne pas déranger les troupeaux et les contourner largement.

- Saluez les personnes croisées d'un amical « bonjour », et bien entendu ramenez tous vos déchets !

- Ne couper ni les lacets des virages, ni à travers les prairies.

Période favorable :

Praticable une grande partie de l'année.

Sur votre route...



Les granges et prairies de fauche (A)

Les granges sont nombreuses sur les hauteurs des villages du Davantaygue, comme ici sur le plateau des Bouigues, ou sur les alentours de la croix d'Arry.

Situées aux étages intermédiaires des montagnes (entre les villages et les zones d'estives), ces quartiers composés de granges et leurs prairies attenantes jouaient et jouent toujours un rôle essentiel dans l'élevage montagnard.

Les troupeaux profitent des prairies attenantes au printemps et à l'automne ; et durant l'été les éleveurs utilisent ces prairies pour la fauche et ainsi faire les stocks de foin qui nourriront le bétail en hiver.

Les granges servaient autrefois à stocker ce foin. Aujourd'hui, le foin est redescendu directement dans des bâtiments agricoles modernes plus proches des villages et les granges sont de plus en plus souvent réhabilitées en résidences secondaires, permettant de maintenir sur pied ce patrimoine bâti.



Le noisetier (B)

Le noisetier est un arbuste fruitier dont les fruits (la noisette) sont particulièrement appréciés de nombreux rongeurs. Présent en forêts mixtes ou feuillues, le noisetier apprécie particulièrement les sols riches. Il forme souvent de belles voûtes au-dessus des sentiers.

Il est bien présent sur les flancs boisés du Davantaygue, témoignage du reboisement plutôt récent de ces pentes autrefois plus ouvertes.

Crédit : Noisetier, (c) D. Tribot Laspierre - Parc national des Pyrénées



La chapelle ruinée de Bédouret (C)

Cette chapelle dédiée à la Vierge était située dans le haut du territoire de Béoucén, dans un lieu autrefois couvert de bouleaux (« bédouts » en gascon) d'où le nom de Bédouret, synonyme de boulaie. Elle aurait été bâtie en même temps que l'église de Soulom au X^{ème} siècle. Suivant une légende, les maçons qui construisaient les deux églises se jetaient mutuellement les outils par-dessus la vallée qui sépara Béoucén et Soulom !

Il ne reste aujourd'hui de cette chapelle que quelques ruines en bordure de chemin.