

# Itinéraire

**Départ** : Arrens Marsous

**Arrivée** : Arrens Marsous

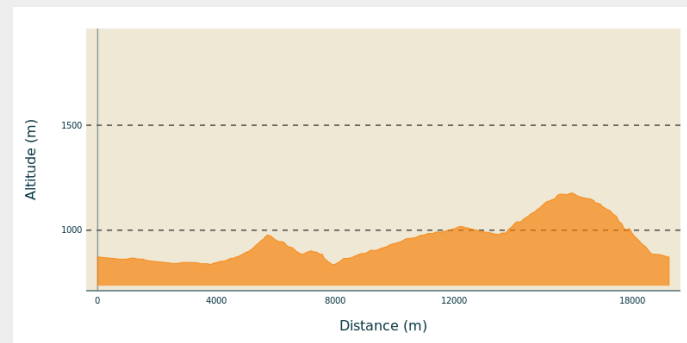
**Communes** : 1. Arrens-Marsous

2. Aucun

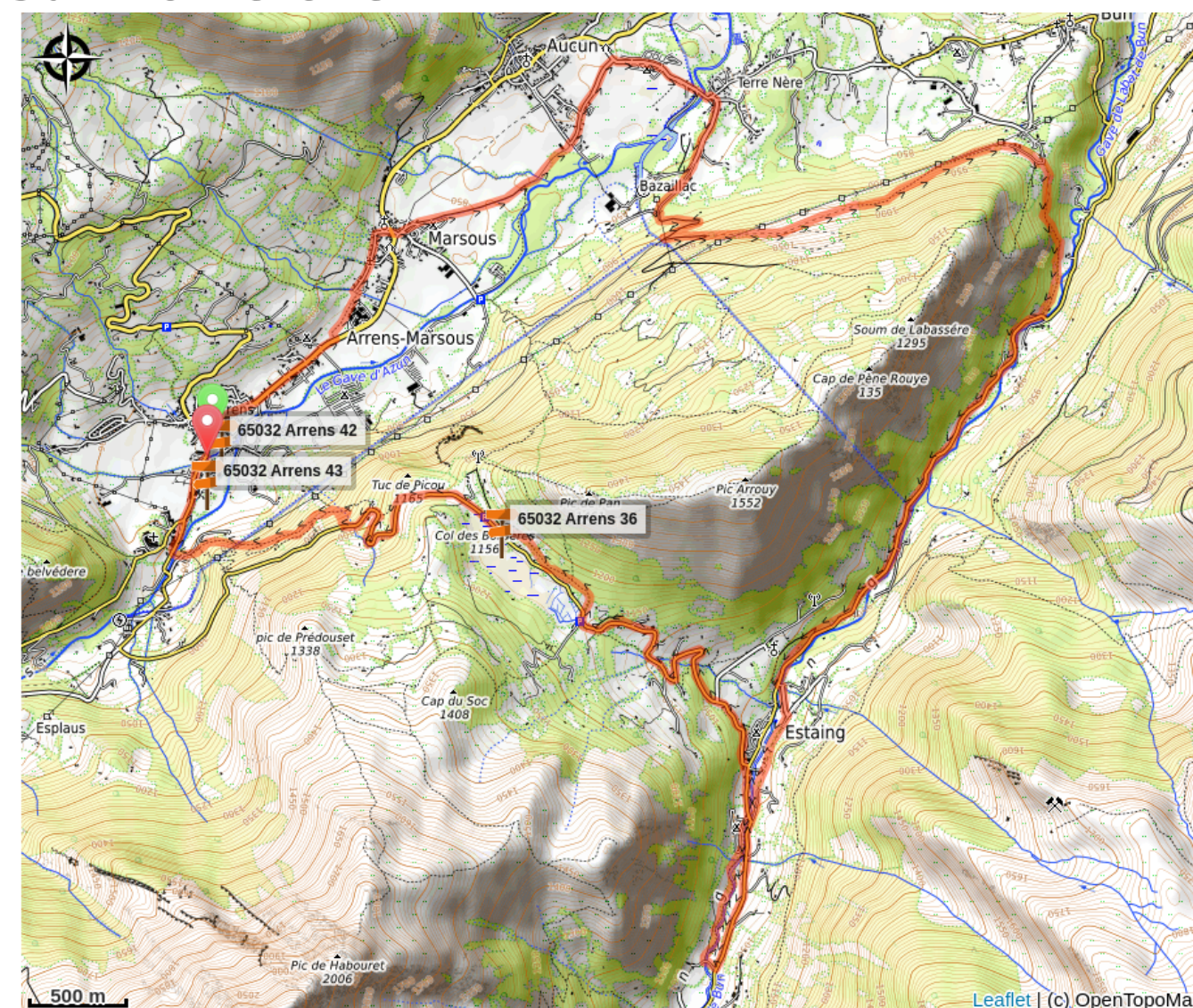
3. Bun

4. Estaing

## Profil altimétrique

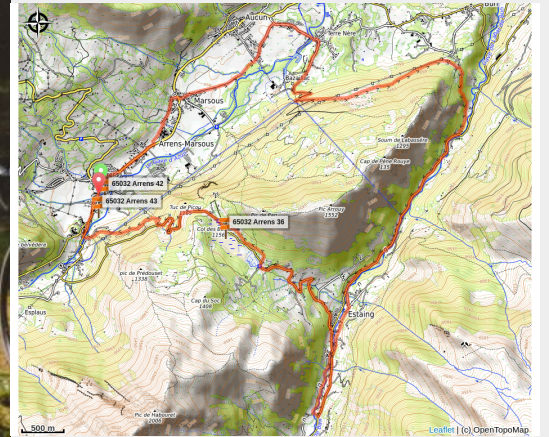


# Sur votre chemin...



## Tour du Pic de Pan

Val d'Azun - Arrens-Marsous



### Infos pratiques

Pratique : Gravel

Longueur : 19.2 km

Dénivelé positif : 563 m

Difficulté : Moyen

Type : Boucle