

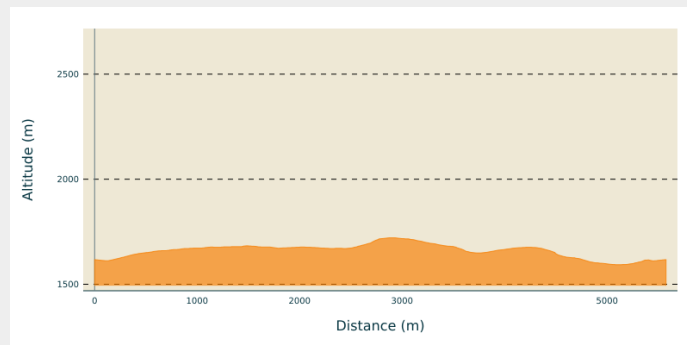
Itinéraire

Départ : Parking de Tramassel - Hautacam

Arrivée : Parking de Tramassel - Hautacam

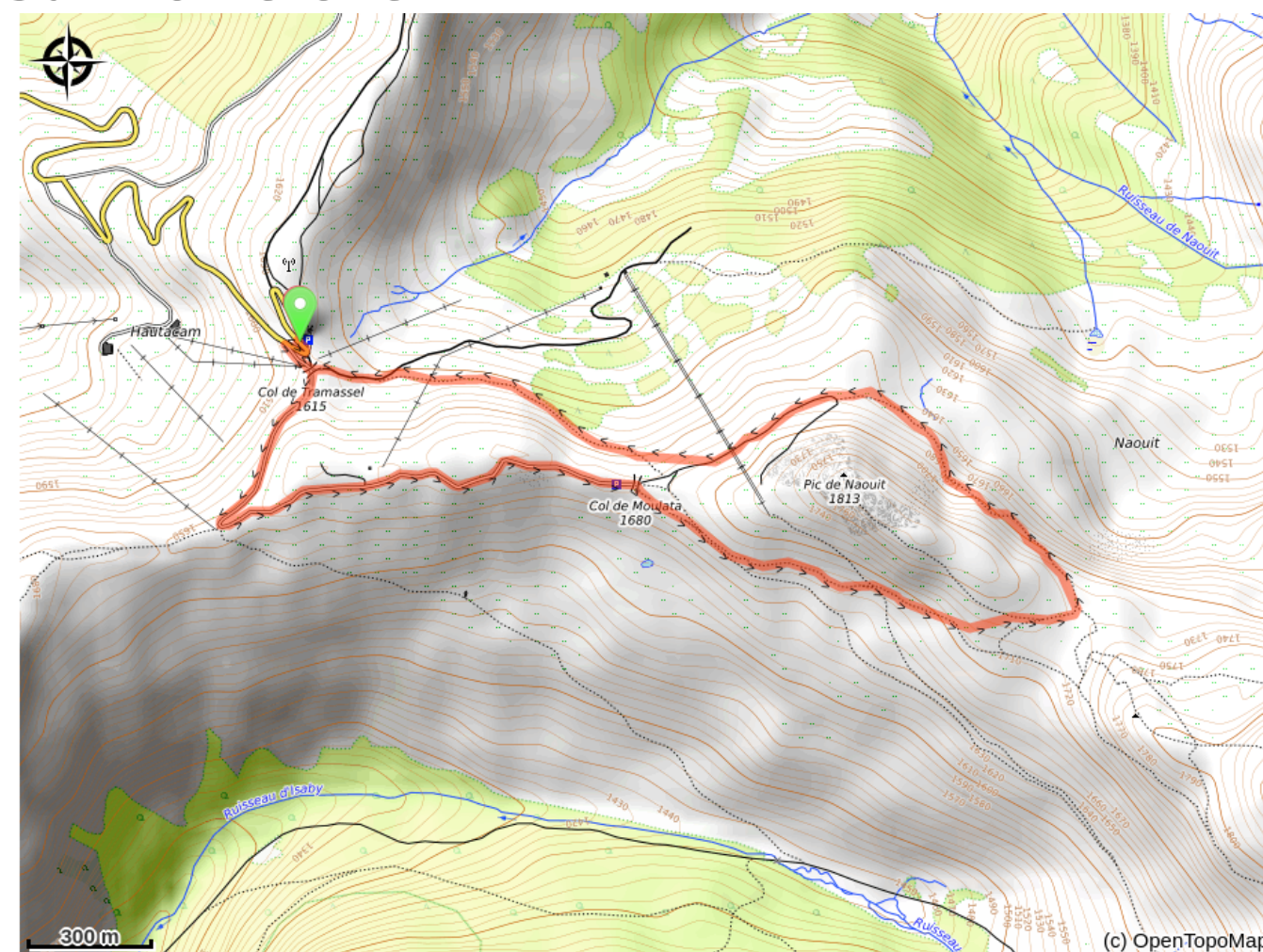
Communes : 1. Beaucens
2. Gazost

Profil altimétrique



Altitude min 1593 m Altitude max 1721 m

Sur votre chemin...



Comment venir ?

Accès routier

Depuis Argelès-Gazost, suivre la direction de la station du Hautacam (D 100), via Ayros-Arbouix et Artalens-Souin. Monter sur 15 km. Au milieu du grand parking de la station de ski, suivre à gauche la route qui monte au col de Tramassel.

Parking conseillé

Parking inférieur du col de Tramassel (snack), Hautacam

Lieux de renseignement

Bureau d'Information Touristique d'Argelès-Gazost

15 Place de l'Hôtel de Ville, 65400
ARGELES GAZOST

infotourisme@valleesdegavarnie.com

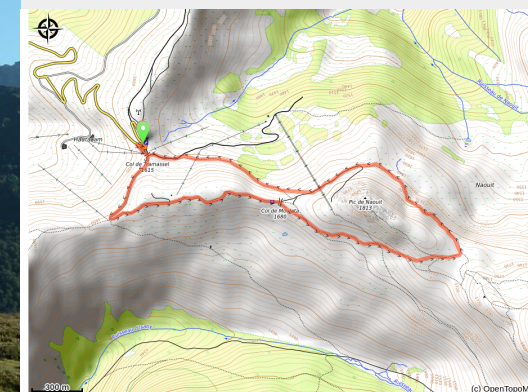
Tel : +33 (0)5 62 97 00 25

[https://www.valleesdegavarnie.com/ete/
ma-destination/vallee-d-argeles-gazost](https://www.valleesdegavarnie.com/ete/ma-destination/vallee-d-argeles-gazost)



Le Clot du Serpent

Vallée d'Argelès-Gazost / Hautacam - Beaucens



[Le trail dans les Vallées de Gavarnie](#)

Infos pratiques

Pratique : Trail

Longueur : 5.6 km

Dénivelé positif : 186 m

Difficulté : Facile

Type : Boucle

Thèmes : Pastoralisme