

Itinéraire

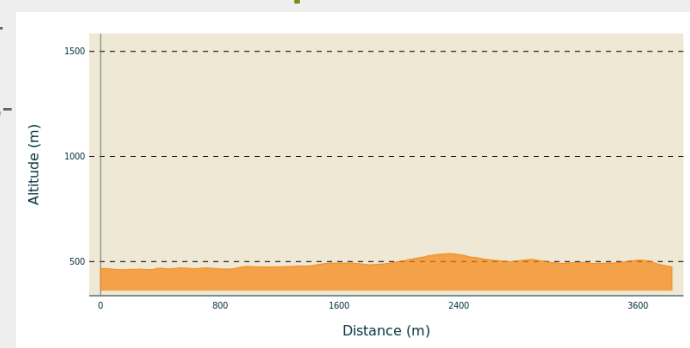
Départ : Office du tourisme, Capvern-les-Bains

Arrivée : Office du Tourisme, Capvern-les-Bains

Balisage : GR

Communes : 1. Capvern

Profil altimétrique







Départ depuis l'office de tourisme à Capvern-les-Bains

1. Emprunter la route RD81 (*Prudence*) en direction de Tournay en longeant l'établissement thermal Hount Caoute pour rejoindre le parking situé à 400 m derrière l'institut thermoludique Edenvik.
2. Au fond à gauche du parking, emprunter le large chemin dans le bois.
3. Laisser le chemin du moulin qui descend à gauche.
4. Prendre à gauche et remonter sur Notre Dame du Laca. Variante: possibilité de raccourcir l'itinéraire en continuant tout droit jusqu'à récupérer le chemin des Merlères, goudronné (*Prudence*).
5. Suivre la Route du Laca (RD80) (*Prudence*) et descendre remonter vers le Laca puis descendre par la route du Laca vers les thermes par le parcours de santé.

Sur votre chemin...



-  Eglise de la Sainte-Trinité, Capvern-les-Bains (A)
-  Notre Dame du Laca, Capvern-les-Bains (C)

-  Etablissement Thermal de Hount-Caoute, Capvern-les-Bains (B)
-  Table d'orientation du Laca, Capvern-les-Bains (D)

Toutes les infos pratiques

Chien autorisé

Sur cet itinéraire, les chiens sont autorisés mais doivent être tenus en laisse.

Recommandations

Par temps humide, le terrain peut être glissant et boueux. Prévoir des chaussures de marche fermées.

Matériel

Opter pour des chaussures de marche à semelle crantée.
Préparer dans le sac à dos: gourde d'eau adaptée à la température et à la randonnée, chapeau ou casquette, crème solaire et veste de pluie.
En été, éviter les heures chaudes de la journée.

Comment venir ?

Accès routier

Depuis la mairie de Capvern, prendre à droite la D81.
Suivre sur 3 km la Rue de l'Égalité puis la Rue de Provence et enfin Rue des thermes.

Parking conseillé

Rue des thermes

Colline du Laca

Capvern



Colline du Laca - © OT Cœur des Pyrénées (Office de Tourisme Cœur des Pyrénées)

Une agréable balade thermale.

Le Laca est un quartier de Capvern, situé en hauteur.

La particularité de ce petit quartier thermal est un oratoire dédié à la Vierge Marie.

Infos pratiques

Pratique : A Pied

Durée : 1 h

Longueur : 3.8 km

Dénivelé positif : 138 m

Difficulté : Très Facile

Type : Boucle

Thèmes : Point de vue et paysages

Sur votre chemin...

Eglise de la Sainte-Trinité, Capvern-les-Bains (A)

Réalisée par l'architecte Paul de Noyers et le vitrailliste Bruno Schmeltz dans les années 1960, elle a été labellisée «Patrimoine du XXème siècle» et inscrite au titre des Monuments Historiques en 2006.

Etablissement Thermal de Hount-Caoute, Capvern-les-Bains (B)

Style néoclassique construit en 1939.
Hount-Caoute signifie en patois source chaude (23.3°C).
L'eau thermale de la station de Capvern-les-Bains jaillit des deux sources situées à quelques centaines de mètres l'une de l'autre, l'eau thermale de Hount Caoute et l'eau thermale du Bouridé, deux eaux aux vertus exceptionnelles. On traite principalement les calculs rénaux, les affections de l'appareil digestif et les problèmes de surpoids.

A proximité des thermes de Hount-Caoute se trouvait autrefois la belle cascade de la meunière. On racontait une légende à son sujet: "Au temps des Seigneurs de Maubezi. Magdelide, une meunière du moulin de Capvern aurait été célèbre en tout le pays pour sa beauté, sa grâce et surtout sa jeunesse éternelle. Après 30 ans de mariage, Magdelide restait jeune et belle. Son secret un jour fut dévoilé. Elle se baignait tous les jours dans la source de la cascade de Hount-Caoute aux mille vertus. Après cette découverte, tous les gens des alentours vinrent se baigner dans la source afin de rester éternellement jeunes mais le charme était rompu "....

Notre Dame du Laca, Capvern-les-Bains (C)

L'oratoire Notre Dame du Laca, dédié à la Vierge Marie, a été construit en 1927 par M Pomies (curé de Capvern) suite au fait qu'une bergère aurait été témoin d'une apparition mariale. De nombreux ex-votos ornent ce lieu.

Crédit photo : CCPL serv dev & attractivité



Table d'orientation du Laca, Capvern-les-Bains (D)

Vue vers le sud, sur les sommets des Hautes-Pyrénées et sur le Château de Mauvezin.
Accès en voiture.

i Lieux de renseignement

Office de Tourisme Cœur des Pyrénées - Bureau de Capvern

300 rue des thermes, 65130 CAPVERN
LES BAINS

capvern@coeurdespyrenees.com

Tel : 05 62 39 00 46

<https://coeurdespyrenees.com/>



Office de Tourisme Cœur des Pyrénées - Bureau de Lannemezan

24 rue Alsace Lorraine, 65300
LANNEMEZAN

lannemezan@coeurdespyrenees.com

Tel : 05 62 98 08 31

<https://coeurdespyrenees.com/>

Accessibilité : bureau de Lannemezan

Bureau de capvern



Source

Brochure - Randonnées Cœur des Pyrénées

<http://www.coeurdespyrenees.com>