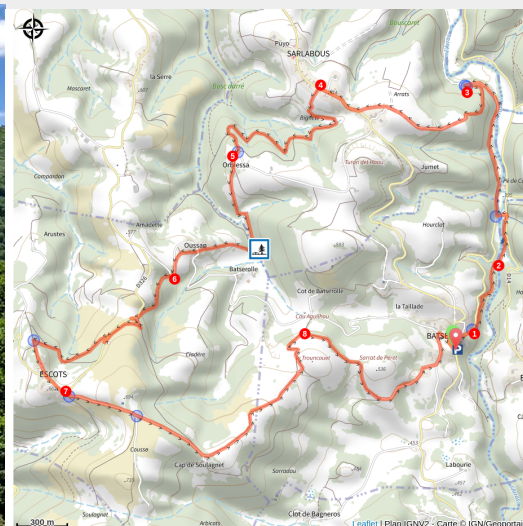


Au coeur des Baronnies



Vue sur le Signal de Bassia (© Office de Tourisme Coeur des Pyrénées)



Une randonnée emblématique au cœur des Baronnies.

Le cœur des Baronnies bat ici ! Au rythme de vos pas, vous allez découvrir des villages et hameaux caractéristiques de la vallée des Baronnies, longer la rivière Arros ou bien découvrir de très beaux points de vue. Tout ce qui caractérise les Baronnies est condensé dans cette randonnée découverte.

Un itinéraire de randonnée incontournable, sélectionné parmi les plus beaux du territoire.

Infos pratiques

Pratique : A Pied

Durée : 4 h

Longueur : 11.8 km

Dénivelé positif : 421 m

Difficulté : Moyen

Type : Boucle

Thèmes : Forêt et sous-bois, Incontournable, Patrimoine et histoire, Point de vue et paysages

Itinéraire

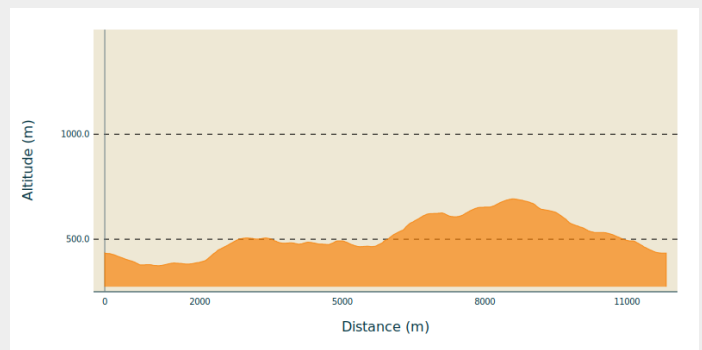
Départ : Place Jean Laforgue, 65130
Batsère

Arrivée : Place Jean Laforgue, 65130
Batsère

Balisage :  PR

Communes : 1. Batsère
2. Espèche
3. Sarlabous
4. Escots

Profil altimétrique

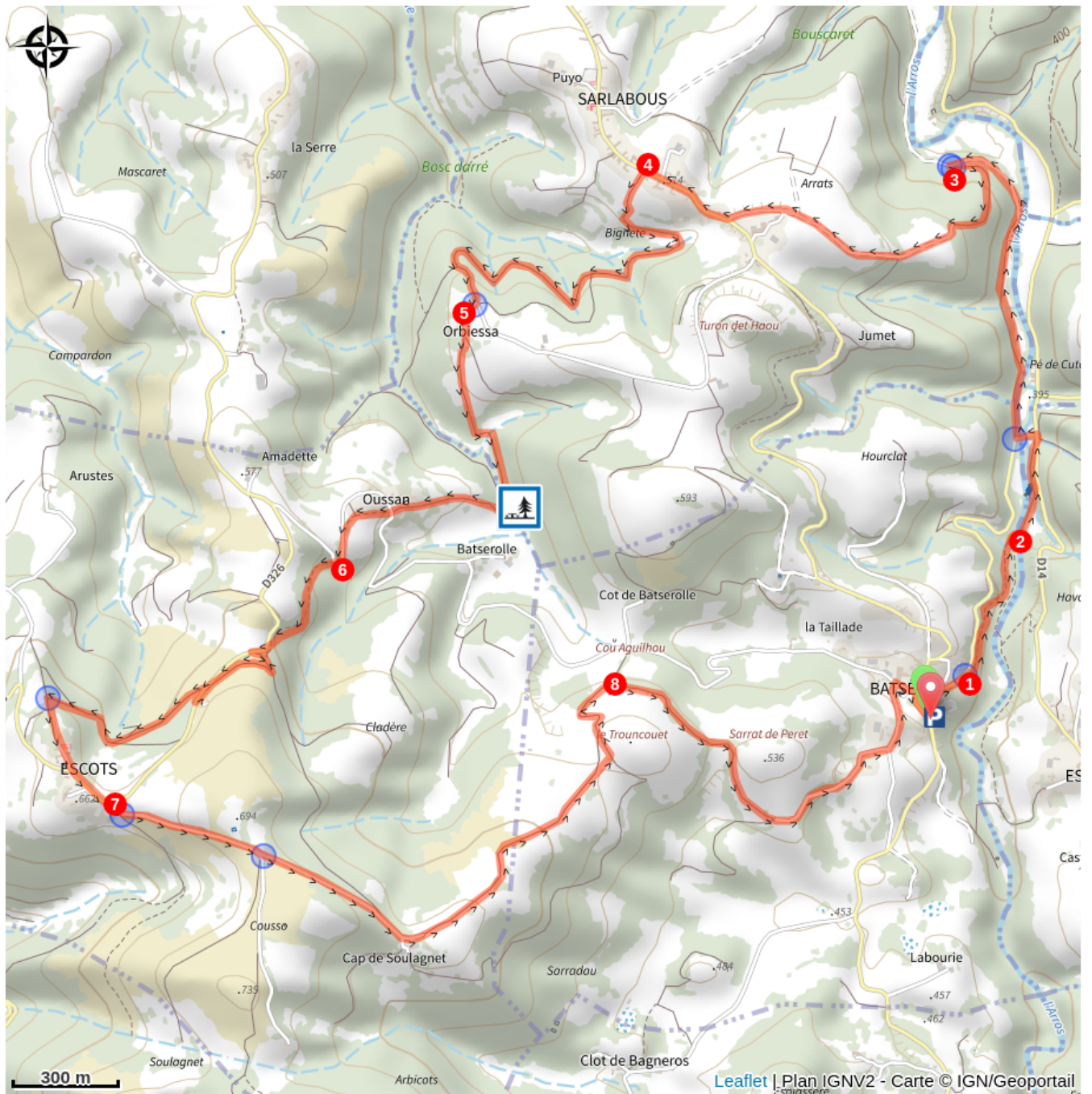


Altitude min 374 m Altitude max 692 m

Depuis la Place Jean Laforgue (mairie), prendre à droite la D82 en direction d'Espèche sur 60m.

1. Prendre à droite le sentier situé en contrebas du parapet.
2. Franchir le pont sur la rivière l'Arros et la longer en rive droite. A l'intersection avec la D82, traverser à nouveau la rivière puis bifurquer à droite le chemin qui suit le fil de l'eau.
3. Monter à gauche sur la piste forestière qui s'élève en sous-bois avant de déboucher au milieu des prairies jusqu'à l'entrée de Sarlabous. Au calvaire, suivre à droite la rue principale (Route des Baronnie ou D314) sur 300m **(prudence)**.
4. Prendre à gauche le chemin descendant puis remonter et poursuivre à flanc de colline dans le bois.
5. A l'entrée du Quartier d'Orbiessa, emprunter la route à droite. Poursuivre par le chemin qui descend, puis remonter vers le Quartier d'Oussan. Traverser la route pour rester sur le chemin et poursuivre à gauche jusqu'au virage.
6. S'engager en face sur le sentier grimpant dans la châtaigneraie. Arrivé à la D326, tourner à gauche, prendre de suite à gauche le chemin enherbé. Celui-ci rejoint la départementale: la remonter à droite sur 20m, puis s'engager sur le chemin à gauche descendant vers le réservoir d'eau potable. Remonter dans le bois, prendre à gauche et traverser le village d'Escots.
7. Se diriger vers le Cap de Soulagnet. (Hors itinéraire: à gauche de la cabane, accès possible aux tables de pique-nique près du réservoir. Veiller à bien refermer le portail). A la croix, poursuivre tout droit. A l'entrée du hameau, suivre le chemin à gauche. Descendre à travers la prairie pour atteindre un embranchement (repère: bosquet avec ruines). Prendre à gauche sur 300m.
8. Tourner à droite ensuite sur environ 400m puis à gauche pour rejoindre le village de Batsère par une petite route.

Sur votre route...



Toutes les informations pratiques

4 saisons

Itinéraire praticable en toutes saisons

Chien autorisé

Sur cet itinéraire, les chiens sont autorisés mais doivent être tenus en laisse.

Si vous souhaitez signaler un problème :



**RÉPUBLIQUE
FRANÇAISE**

*Liberté
Égalité
Fraternité*



SURICATE
TOUS **SENTINELLE** DES SPORTS DE NATURE

Recommandations

- [Se renseigner sur la randonnée : la difficulté, la durée et le dénivelé. Noter les étapes du parcours.](#)
- [Consulter la météo :](#)
 - [Éviter les heures les plus chaudes de la journée en été](#)
 - [Éviter les sentiers en sous-bois par grand vent.](#)
- [Rester sur les sentiers balisés, respecter les autres usagers ainsi que l'environnement dans lequel vous évoluez. Ne jeter aucun déchet, ne pas faire de feu, ne pas cueillir les fleurs sauvages.](#)
- [Respecter la tranquillité du bétail et de la faune sauvage en tenant votre chien en laisse et en refermant les barrières derrière vous.](#)
- [En cas de travaux ou de chasse en cours, pour votre sécurité, renoncer à votre parcours et faire demi-tour.](#)

[En cas d'urgence vitale composer le :](#)

- **[15 ou 112 > urgence médicale, infraction, péril](#)**

- [114 > accessible par application ou SMS](#)
- [18 > situation en péril ou accident](#)

[Ne pas hésiter à signaler toutes les anomalies rencontrées au cours de vos randonnées sur https://sentinelles.sportsdenature.fr/](https://sentinelles.sportsdenature.fr/)



Matériel

Pour une randonnée réussie :

- Opter pour des chaussures de marche avec des semelles crantées.
- Prévoir un sac à dos adapté et contenant :
 - Une gourde d'eau en quantité suffisante, en tenant compte de la température et de la durée de la randonnée.
 - Un chapeau ou une casquette, de la crème solaire pour vous protéger du soleil et rayons UV.
 - Une veste de pluie imperméable et respirante en cas d'intempéries.

Comment venir ?

Accès routier

Se rendre au centre du village (mairie) de **Batsère (65130)**

Parking conseillé

Place Jean Laforgue

Lieux de renseignement

Office de Tourisme Coeur des Pyrénées

info@coeurdespyrenees.com

Tel : 05 62 39 00 46

<https://coeurdespyrenees.com/>

