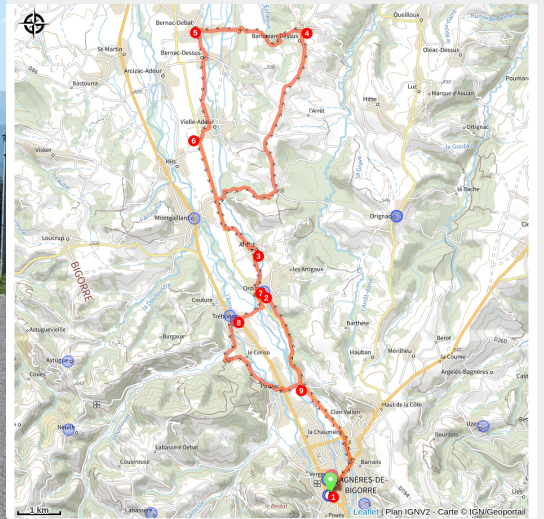


La plaine par les coteaux de Barbazan



(©ElouenRolland)



De beaux points de vue depuis les crêtes de Montgaillard

Parcours majoritairement en plaine.
Passage par les crêtes au dessus de Montgaillard

Infos pratiques

Pratique : Cyclo

Durée : 1 h 30

Longueur : 34.6 km

Dénivelé positif : 318 m

Difficulté : Facile

Type : Boucle

Thèmes : Point de vue et paysages

Accessibilité : Itinéraire praticable en toute saison

Itinéraire

Départ : Bagnères de Bigorre

Arrivée : Bagnères de Bigorre

Communes : 1. Bagnères-de-Bigorre

2. Pouzac

3. Ordizan

4. Antist

5. Montgaillard

6. Vielle-Adour

7. Bernac-Dessus

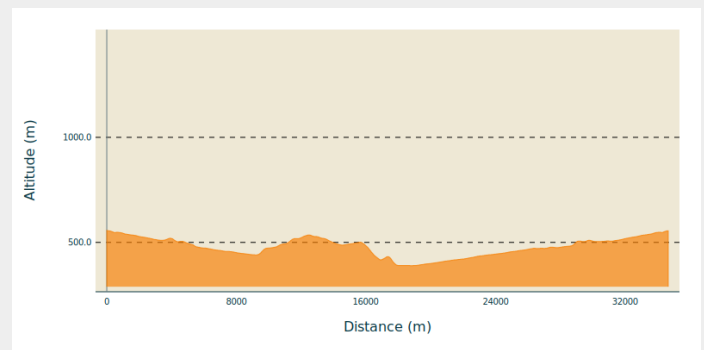
8. Barbazan-Dessus

9. Bernac-Debat

10. Hiis

11. Trébons

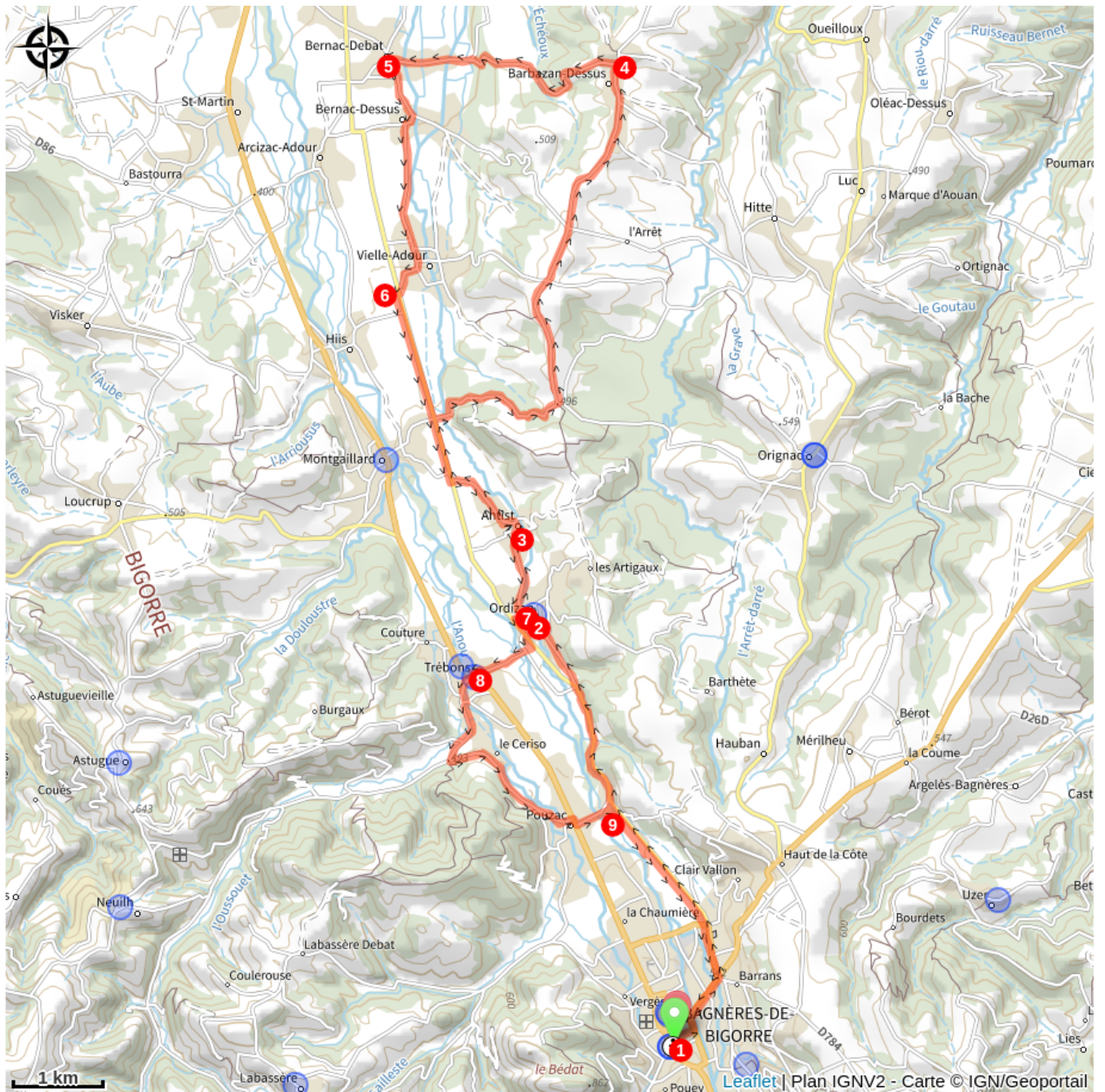
Profil altimétrique



Altitude min 389 m Altitude max 557 m

1. Départ de l'Office de Tourisme de Bagnères de Bigorre. Suivre la direction Toulouse. Après la piscine municipale, au feu, tourner à gauche et prendre D 8 direction Tarbes-Ordizan.
2. A Ordizan, passer sur le pont et prendre tout droit D 87, direction Antist.
3. A Antist, suivre direction Tarbes. Prendre D 28 à droite jusqu'à Barbazan-Dessus.
4. A Barbazan-Dessus, prendre à gauche D 508, direction Bernac-Debat. Attention à la descente étroite et technique.
5. A Bernac-Debat, au pont, prendre à gauche, direction D 119.
6. A Vielle-Adour, retrouver la D 8.
7. A Ordizan, prendre à droite direction Tarbes et passer sur le pont. Attention au revêtement du pont (rails).
8. A Trébons, au feu, traverser devant la boulangerie et prendre à gauche à la Croix, puis à droite au Calvaire en suivant la D 87. Au croisement, prendre à gauche D 26 direction Pouzac.
9. A Pouzac, retrouver D 8 direction Bagnères de Bigorre.

Sur votre route...



Toutes les informations pratiques

Comment venir ?

Parking conseillé

Centre ville Bagnères de Bigorre

Accessibilité



Itinéraire praticable en toute saison

i Lieux de renseignement

Office de Tourisme Tourmalet - Pic du Midi Bagnères-de-Bigorre

3, allées Tournefort, 65200 BAGNERES-DE-BIGORRE

info@tourmaletpicdumidi.fr

Tel : 05 62 95 50 71

<https://www.tourmaletpicdumidi.fr/>



Office de Tourisme Tourmalet - Pic du Midi La Mongie

info@tourmaletpicdumidi.fr

Tel : 05 62 95 50 71

https://www.tourmaletpicdumidi.fr



Accessibilité :

1.