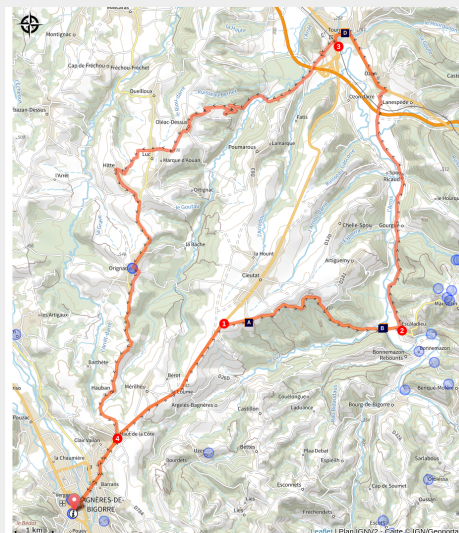


Tournay par l'Escaladieu et les coteaux de Luc



(OT TPM)



Jolie boucle pour rejoindre Tournay via l'abbaye cistercienne

De belles routes vers Tournay dans les Baronnie. Passage devant la Chapelle de Roumé, l'abbaye cistercienne de l'Escaladieu.

A proximité le château de Mauvezin.

Sur le retour passage dans le village d'Orignac et son église baroque restaurée

Infos pratiques

Pratique : Cyclo

Longueur : 44.5 km

Dénivelé positif : 731 m

Difficulté : Facile

Type : Boucle

Thèmes : Patrimoine et histoire, Point de vue et paysages

Itinéraire

Départ : Bagnères de Bigorre

Arrivée : Bagnères de Bigorre

Communes : 1. Bagnères-de-Bigorre

2. Mérilheu

3. Argelès-Bagnères

4. Cieutat

5. Bonnemazon

6. Mauvezin

7. Gourgue

8. Ricaud

9. Ozon

10. Tournay

11. Poumarous

12. Oléac-Dessus

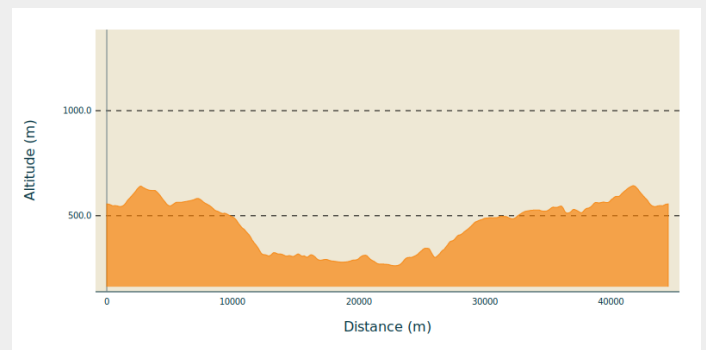
13. Luc

14. Hitte

15. Orignac

16. Hauban

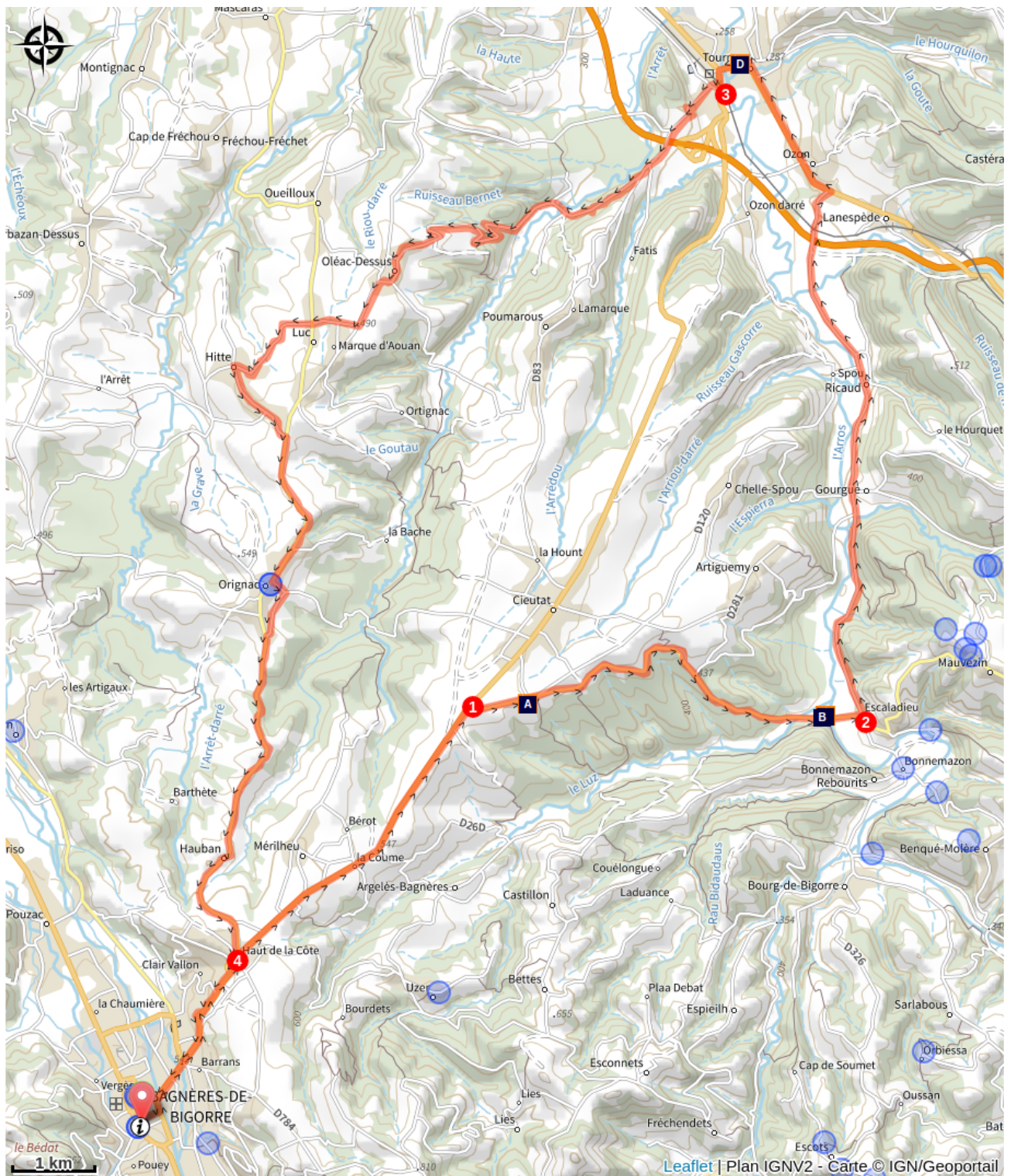
Profil altimétrique








Altitude min 262 m Altitude max 643 m

1. Tourner à droite au rond point en direction de Capvern
2. Tourner à gauche après avoir passé l'abbaye de l'Escaladiou en direction de Tournay
3. Tourner à droite après la voie ferrée et entamer la montée en direction de Hitte
4. Tourner à droite pour la descente finale vers Bagnères de Bigorre

Sur votre route...



-  Chapelle Notre-Dame-de-Roumé (A)
-  Abbaye de L'Escaladieu (C)
-  Place d'Astarac (E)

-  Arbre Remarquable, Abbaye de l'Escaladieu (B)
-  Moulin de la Ribère, Mauvezin (D)

Toutes les informations pratiques

i Lieux de renseignement

Office de Tourisme Tourmalet - Pic du Midi Bagnères-de-Bigorre
3, allées Tournefort, 65200 BAGNERES-DE-BIGORRE

info@tourmaletpicdumidi.fr

Tel : 05 62 95 50 71

<https://www.tourmaletpicdumidi.fr/>



Office de Tourisme Tourmalet - Pic du Midi La Mongie

info@tourmaletpicdumidi.fr

Tel : 05 62 95 50 71

https://www.tourmaletpicdumidi.fr



Accessibilité :

1.

Sur votre route...

Chapelle Notre-Dame-de-Roumé (A)

Cette chapelle romane, dédiée à Notre-Dame, a connu plusieurs périodes de construction (XVI^e siècle, XVII^e siècle et XIX^e siècle).

Son nom viendrait de Cami roumiou, route qu'empruntaient les pèlerins de Saint-Jacques de Compostelle.



Arbre Remarquable, Abbaye de l'Escaladieu (B)

Ce chêne fastigie est remarquable car ses dimensions sont exceptionnelles pour sa variété. Il l'est aussi grâce à son architecture et sa vigueur. Il a de très grosses branches tortueuses et relevées portant des rameaux courts peu touffus. Il présente de forts empattements réguliers. On notera la présence de cavités et de nids à son sommet. Il s'agit de l'arbre le plus remarquable des Hautes-Pyrénées.

Nom Latin: Quercus Robur Fastigiata

Age : au moins 150 ans

Circonférence (à 1.3m) : 5.98m

Hauteur : 34m

Crédit : OT Coeur des Pyrénées



Abbaye de L'Escaladieu (C)

L'Abbaye de l'Escaladieu a été fondée vers 1140 au confluent de l'Arros et du Luz.

Son architecture est en parfaite concordance avec les préceptes de l'ordre cistercien: simplicité et sobriété. La magie du lieu et la pureté de l'architecture sont une invitation à la sérénité et au voyage.

En 1997, l'abbaye devient propriété du Conseil Départemental des Hautes-Pyrénées, qui y assure un programme de restauration à long terme mettant ainsi en valeur la beauté du site et de l'édifice tout en développant une forte dynamique culturelle.

C'est un lieu culturel agréable et vivant dans lequel chacun aime s'attarder avec plaisir.

Visites libres ou guidées (1h), visites brèves et insolites (15 min) et sacs de découverte en famille.

Programme culturel de juin à septembre.

Crédit : OT Coeur des Pyrénées



Moulin de la Ribère, Mauvezin (D)

A proximité de l'Abbaye de l'Escaladieu et du Château de Mauvezin, le Moulin de la Ribère est un authentique moulin familial qui continue à fonctionner au bord de l'Arros.

Le maître des lieux fait partager sa passion en racontant l'histoire de ce site et en expliquant son fonctionnement. Les meules plus que centenaires continuent à moudre les céréales locales pour produire une farine bio disponible en boutique.

Crédit : OT Coeur des Pyrénées



Place d'Astarac (E)

La Halle de la Place d'Astarac

Crédit : @Florentpecassou