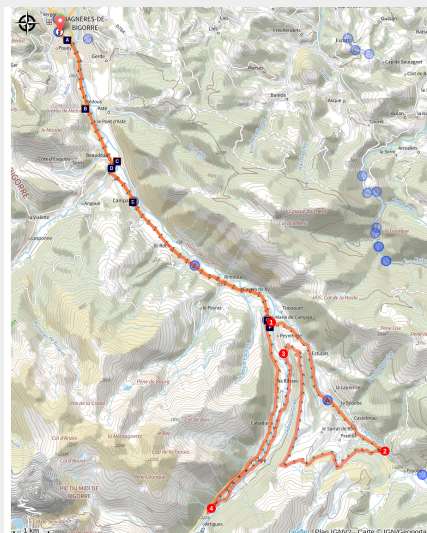


# Payolle et Artigues par le Sarrat de Gaye



(OT TPM)



L'approche du col d'Aspin, une belle montée vers le Sarrat de Gaye et une vue plongeante sur la vallée

C'est un circuit de moyenne montagne qui permet d'aborder le pied du Col d'Aspin et de rejoindre le pied du Col du Tourmalet. Il nécessite déjà un entraînement correct.

## Infos pratiques

Pratique : Cyclo

Longueur : 50.9 km

Dénivelé positif : 979 m

Difficulté : Moyen

Thèmes : Faune, Pastoralisme, Point de vue et paysages

# Itinéraire

**Départ** : Bagnères de Bigorre

**Arrivée** : Bagnères de Bigorre

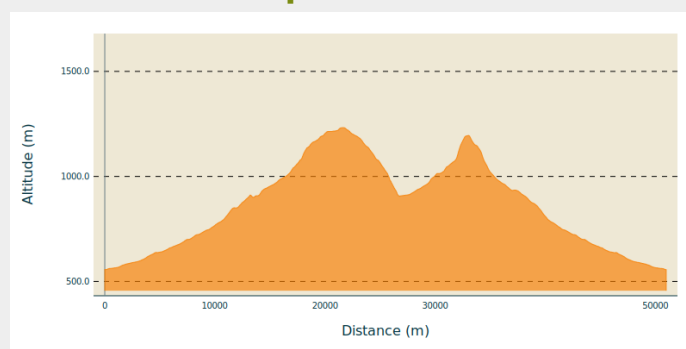
**Communes** : 1. Bagnères-de-Bigorre

2. Asté

3. Beaudéan

4. Campan

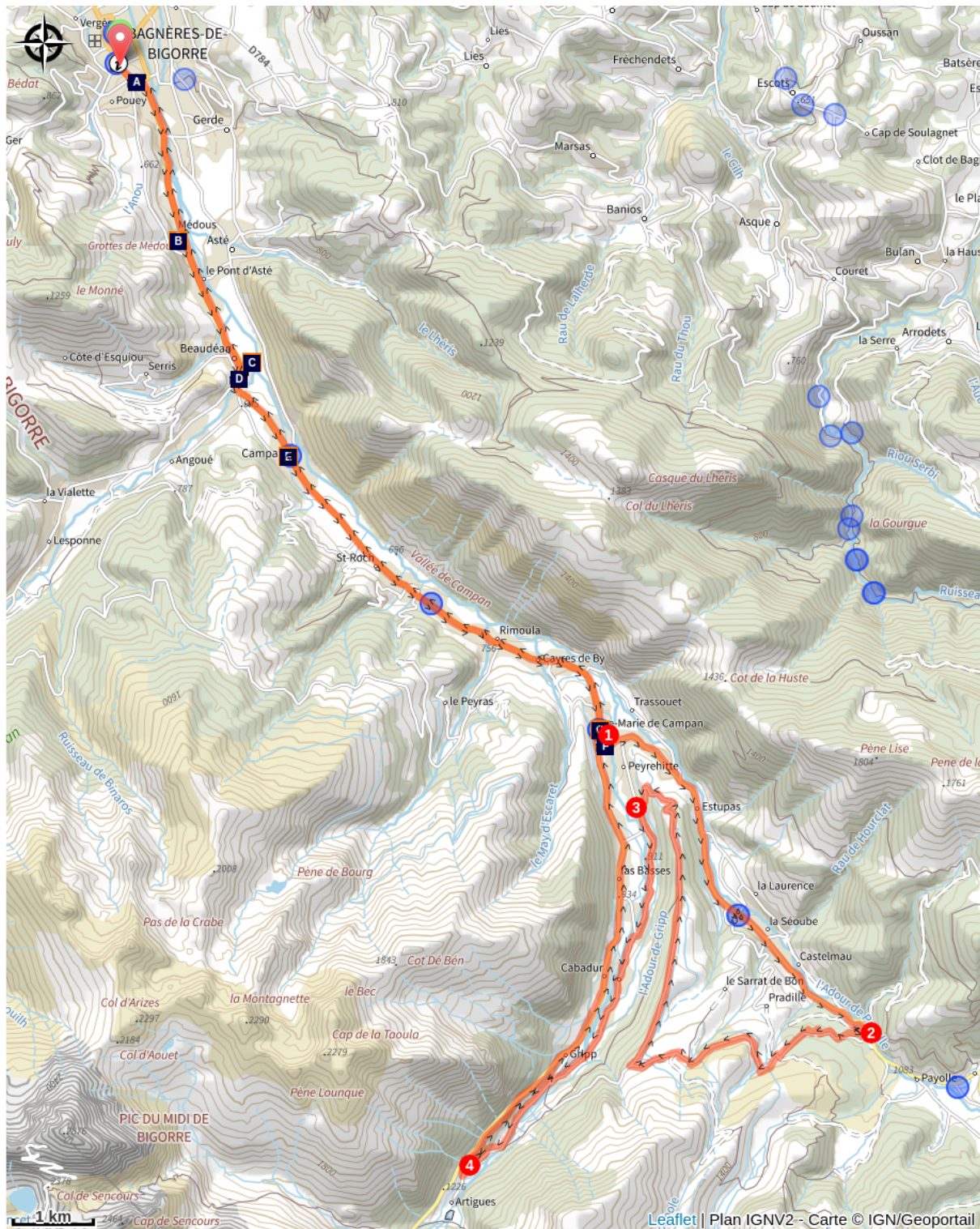
## Profil altimétrique










Altitude min 556 m Altitude max 1232 m

1. Continuer tout droit à Ste-Marie-de-Campan en direction du col d'Aspin
2. Tourner à droite après deux raidillons pour suivre la direction du Sarrat de Gaye
3. Tourner à gauche et remonter en direction d'Artigues
4. Tourner à droite sur la route en provenance du col du Tourmalet et de La Mongie pour descendre jusqu'à Bagnères de Bigorre

# Sur votre route...



-  Porte C "BICI D'AQUI" (A)
-  La centrale hydroélectrique de Campan (C)
-  Eglise Saint-Jean-Baptiste de Campan (E)
-  Eglise de Sainte-Marie-de-Campan (G)

-  Grottes de Médous (B)
-  Porte E "BICI D'AQUI" (D)
-  Porte F "BICI D'AQUI" (F)

# Toutes les informations pratiques

## **i** Lieux de renseignement

**Office de Tourisme Tourmalet - Pic du Midi Bagnères-de-Bigorre**  
3, allées Tournefort, 65200 BAGNERES-DE-BIGORRE

[info@tourmaletpicdumidi.fr](mailto:info@tourmaletpicdumidi.fr)

Tel : 05 62 95 50 71

<https://www.tourmaletpicdumidi.fr/>



**Office de Tourisme Tourmalet - Pic du Midi La Mongie**

[info@tourmaletpicdumidi.fr](mailto:info@tourmaletpicdumidi.fr)

Tel : 05 62 95 50 71

[https://www.tourmaletpicdumidi.fr](https://www.tourmaletpicdumidi.fr/)




Accessibilité :

1.

# Sur votre route...

---



## Porte C "BICI D'AQUI" (A)

Porte C des circuits VTT "BICI D'AQUI" VTT-TOURMALET  
Square de la sous-préfecture à Bagnères de Bigorre.

Crédit : @cchb

---



## Grottes de Médous (B)

Classées 3ème du monde par F. HERZOG, sont un véritable hommage à la nature, à son travail, à sa beauté.

Les Grottes de Médous sont divisées en deux parties : une galerie inférieure dite « Galerie Sèche » et une supérieure « Galerie des Merveilles ».

La richesse des concrétions, la beauté de la rivière souterraine, la structure de la grotte, l'emplacement exceptionnel de l'entrée jouissant d'un cadre et d'une facilité d'accès unique sont autant d'éléments qui assurent une valeur touristique de tout premier ordre. Tout au long du parcours, on peut découvrir les concrétions les plus diverses : Stalactites, Stalagmites, Excentriques, Colonnes ou Gours et Cascades pétrifiées.

Si Médous est aujourd'hui considéré comme un remarquable site touristique, les lieux ont déjà connu au cours des siècles une notoriété d'un autre ordre. Il fut jusqu'à la fin du XVIII siècle un lieu de pèlerinage suite à l'apparition de la Vierge Marie à une petite bergère prénommée Liloye.

Crédit : @TPM

---



## La centrale hydroélectrique de Campan (C)

La centrale hydroélectrique de Campan.  
Visites possibles (se rapprocher du CPIE)

---



## Porte E "BICI D'AQUI" (D)

Porte E des circuits VTT "BICI D'AQUI" VTT-TOURMALET  
Parking route des cols à Beaudéan.

Crédit : @cchb



## Eglise Saint-Jean-Baptiste de Campan (E)

Elle date du XVIe siècle. Son clocher est notable ainsi que son cloître à deux côtés dans la cour.

Crédit : @TPM

---



## Porte F "BICI D'AQUI" (F)

Porte F des circuits VTT "BICI D'AQUI" VTT-TOURMALET  
Parking route du col d'Aspin à Sainte Marie de Campan.

Crédit : @cchb

---



## Eglise de Sainte-Marie-de-Campan (G)

L'église de Sainte-Marie-de-Campan