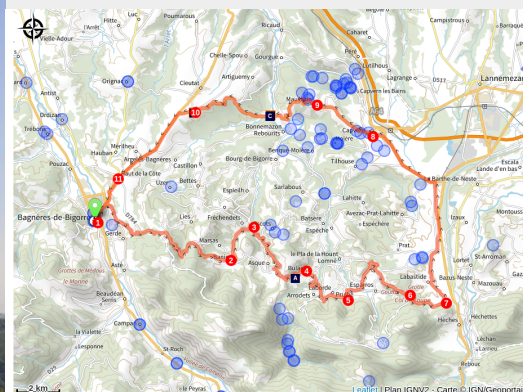


Les Baronnies par le col de Coupe



Le Col de Coupe (OT Coeur des Pyrénées)



De magnifiques paysages à découvrir dans les Baronnies.

Ce circuit est destiné aux cyclotouristes entraînés. L'enchaînement des côtes permet de se tester avant d'aborder les cols pyrénéens. Il offre en plus d'innombrables et magnifiques points de vue sur les Baronnies et la chaîne des Pyrénées. Il convient d'être prudent car les descentes sont étroites et techniques.

Infos pratiques

Pratique : Cyclo

Longueur : 62.1 km

Dénivelé positif : 1420 m

Difficulté : Moyen

Type : Boucle

Thèmes : Point de vue et paysages

Itinéraire

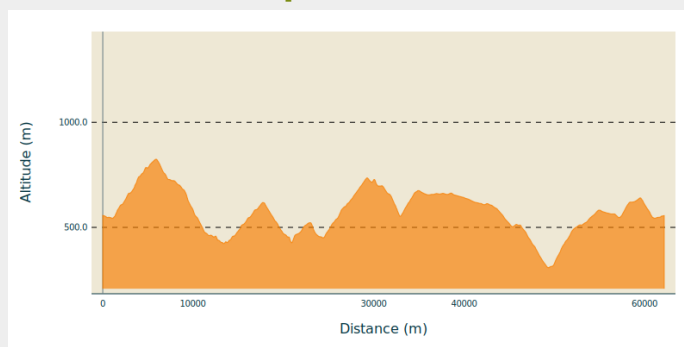
Départ : Bagnères de Bigorre

Arrivée : Bagnères de Bigorre

Communes : 1. Bagnères-de-Bigorre

2. Gerde
3. Lies
4. Asté
5. Marsas
6. Banios
7. Fréchendets
8. Escots
9. Asque
10. Bulan
11. Arrodets
12. Laborde
13. Esparros
14. Labastide
15. Avezac-Prat-Lahitte
16. Izaux
17. Capvern
18. Tilhouse
19. Mauvezin
20. Bonnemazon
21. Cieutat
22. Argelès-Bagnères
23. MÉRILHEU

Profil altimétrique

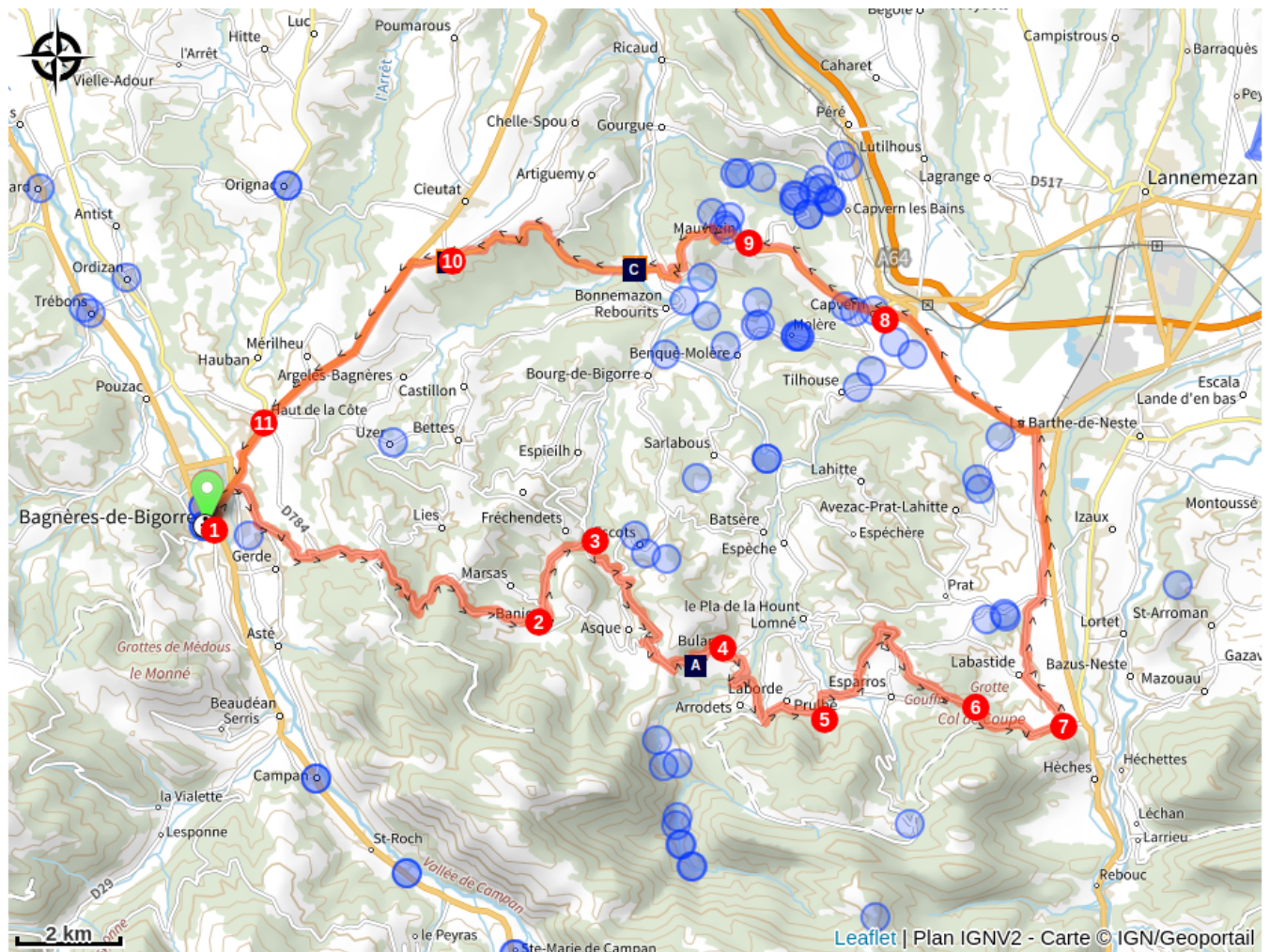


Altitude min 308 m Altitude max 824 m

1. Départ de l'Office de Tourisme de Bagnères de Bigorre. Suivre direction A 64 (direction Toulouse). Après la piscine, au feu, prendre à droite D 84 direction Banios.
2. A Banios, vous entrez dans le territoire des Baronnie (regroupe 27 communes). Traverser le village et prendre direction Bourg de Bigorre par D 84. Vous suivez la rivière Esqueda.
3. Prendre à droite la D 26 direction Bulan (Courret d'Asque).
4. A Bulan, suivre D 26 direction Hèches.
5. A Laborde, suivre la D 26 à droite sur 3 kilomètres. Après le pont de l'Ayguette, suivre tout droit Hèches par D 26.
6. SOMMET DU COL DE LA COUPE ; Altitude : 730 mètres. Limites Est des Baronnie semblable à la limite Sud Ouest du Col des Palomière. Descendre la D 26.
7. Prendre à gauche D 26 direction Labastide. A Labastide, suivre la direction Capvern.
8. A Capvern, après le stop, passer devant la mairie et continuer tout droit direction Mauvezin.
9. Château de Mauvezin sur ancienne motte féodale conquis par Gaston Fébus en 1379, actuellement lieu vivant de la culture gasconne (visites, spectacles). Suivre la D 938 direction Bagnères-de-Bigorre.

10. Chapelle de Roumé (des "Pèlerins") du XIVe siècle, placée sur l'ancienne voie romaine et aussi sur le chemin de Compostelle.
11. HAUT DE LA CÔTE DE TOULOUSE

Sur votre route...



❁ Tilleul, Arbre Remarquable, Bulan (A)

❁ Arbre Remarquable, Abbaye de l'Escaladieu (C)

🏰 Abbaye de L'Escaladieu (B)

🏰 Chapelle Notre-Dame-de-Roumé (D)

Toutes les informations pratiques

i Lieux de renseignement

Office de Tourisme Tourmalet - Pic du Midi Bagnères-de-Bigorre
3, allées Tournefort, 65200 BAGNERES-DE-BIGORRE

info@tourmaletpicdumidi.fr

Tel : 05 62 95 50 71

<https://www.tourmaletpicdumidi.fr/>



Office de Tourisme Tourmalet - Pic du Midi La Mongie

info@tourmaletpicdumidi.fr

Tel : 05 62 95 50 71

https://www.tourmaletpicdumidi.fr



Accessibilité :

1.

Sur votre route...



❁ Tilleul, Arbre Remarquable, Bulan (A)

Cet arbre tient son originalité de son tronc creux scindé en deux parties distinctes. Il se remarque aussi par son diamètre imposant et se distingue bien dans le paysage. Malgré sa forme particulière, il est vigoureux.

Ce tilleul, très certainement planté, fait face à l'entrée d'une petite chapelle dédiée à Saint Roch.

Nom Latin: *Tilia cordata*

Age : environ 200 ans

Circonférence à 1.3m : 5.46m

Hauteur : 20m

Crédit : OT Coeur des Pyrénées



🏰 Abbaye de L'Escaladieu (B)

L'Abbaye de l'Escaladieu a été fondée vers 1140 au confluent de l'Arros et du Luz.

Son architecture est en parfaite concordance avec les préceptes de l'ordre cistercien: simplicité et sobriété. La magie du lieu et la pureté de l'architecture sont une invitation à la sérénité et au voyage.

En 1997, l'abbaye devient propriété du Conseil Départemental des Hautes-Pyrénées, qui y assure un programme de restauration à long terme mettant ainsi en valeur la beauté du site et de l'édifice tout en développant une forte dynamique culturelle.

C'est un lieu culturel agréable et vivant dans lequel chacun aime s'attarder avec plaisir.

Visites libres ou guidées (1h), visites brèves et insolites (15 min) et sacs de découverte en famille.

Programme culturel de juin à septembre.

Crédit : OT Coeur des Pyrénées



❁ Arbre Remarquable, Abbaye de l'Escaladieu (C)

Ce chêne fastigie est remarquable car ses dimensions sont exceptionnelles pour sa variété. Il l'est aussi grâce à son architecture et sa vigueur. Il a de très grosses branches tortueuses et relevées portant des rameaux courts peu touffus. Il présente de forts empattements réguliers. On notera la présence de cavités et de nids à son sommet. Il s'agit de l'arbre le plus remarquable des Hautes-Pyrénées.

Nom Latin: *Quercus Robur Fastigiata*

Age : au moins 150 ans

Circonférence (à 1.3m) : 5.98m

Hauteur : 34m

Crédit : OT Coeur des Pyrénées

🏰 Chapelle Notre-Dame-de-Roumé (D)

Cette chapelle romane, dédiée à Notre-Dame, a connu plusieurs périodes de construction (XVI^e siècle, XVII^e siècle et XIX^e siècle).

Son nom viendrait de Cami roumiou, route qu'empruntaient les pèlerins de Saint-Jacques de Compostelle.