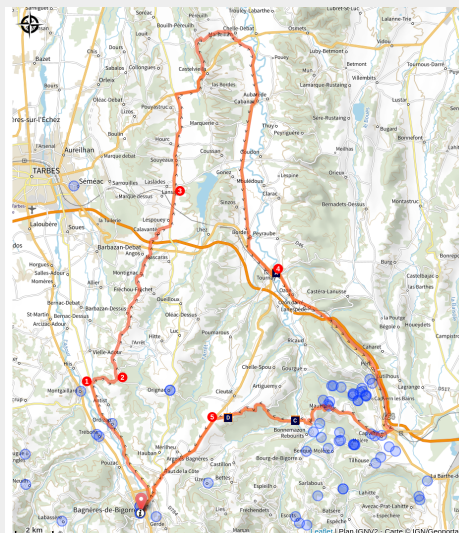


La plaine et les coteaux de Tournay



(@HPTE)



Une escapade vers les plaines et les coteaux de Tournay

Un paysage agricole et des vallons pour cette balade dans les environs de Tournay. Passage par le village de Capvern et à Proximité du château de Mauvezin

Infos pratiques

Pratique : Cyclo

Longueur : 82.8 km

Dénivelé positif : 1070 m

Difficulté : Moyen

Type : Boucle

Thèmes : Point de vue et paysages

Itinéraire

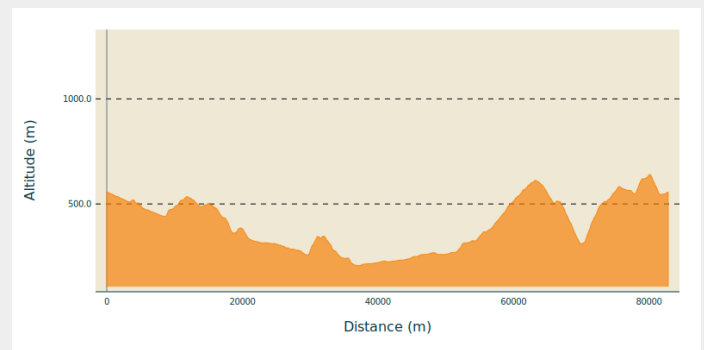
Départ : Bagnères de Bigorre

Arrivée : Bagnères de Bigorre

Communes : 1. Bagnères-de-Bigorre

2. Pouzac
3. Ordizan
4. Antist
5. Montgaillard
6. Vielle-Adour
7. Bernac-Dessus
8. Barbazan-Dessus
9. Montignac
10. Angos
11. Calavanté
12. Lespouey
13. Lansac
14. Laslades
15. Souyeaux
16. Hourc
17. Pouyastruc
18. Castelvieilh
19. Bouilh-Péreuilh
20. Marseillan
21. Chelle-Debat
22. Cabanac
23. Marquerie
24. Goudon
25. Gonez
26. Moulédous
27. Sinzos
28. Bordes
29. Tournay
30. Ozon
31. Lanespède
32. Péré
33. Mauvezin
34. Capvern
35. Bonnemazon
36. Cieutat
37. Argelès-Bagnères
38. MÉRILHEU

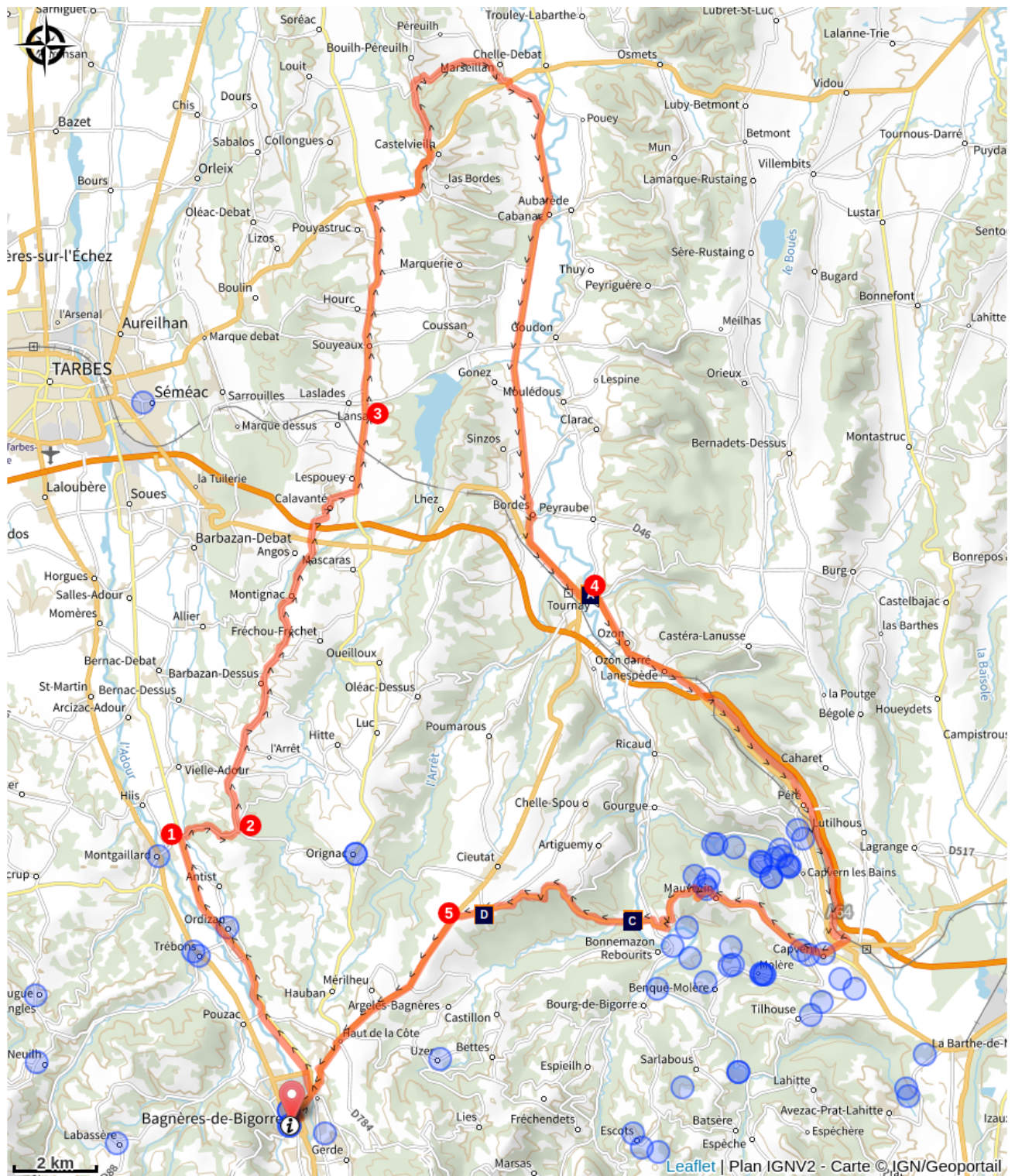
Profil altimétrique





Altitude min 206 m Altitude max 640 m

1. Tourner à droite en direction de la déchetterie
2. Tourner à gauche direction Barbazan Dessus
3. Continuer tout droit vers Pouyastruc
4. A Tournay continuer vers Ozon et jusqu'à Capvern
5. Au rond-point retourner vers Bagnères de Bigorre

Sur votre route...



-  Place d'Astarac (A)
-  Arbre Remarquable, Abbaye de l'Escaladieu (C)

-  Abbaye de L'Escaladieu (B)
-  Chapelle Notre-Dame-de-Roumé (D)

Toutes les informations pratiques

i Lieux de renseignement

Office de Tourisme Tourmalet - Pic du Midi Bagnères-de-Bigorre
3, allées Tournefort, 65200 BAGNERES-DE-BIGORRE

info@tourmaletpicdumidi.fr

Tel : 05 62 95 50 71

<https://www.tourmaletpicdumidi.fr/>



Office de Tourisme Tourmalet - Pic du Midi La Mongie

info@tourmaletpicdumidi.fr

Tel : 05 62 95 50 71

https://www.tourmaletpicdumidi.fr



Accessibilité :

1.

Sur votre route...



Place d'Astarac (A)

La Halle de la Place d'Astarac

Crédit : @Florentpecassou



Abbaye de L'Escaladieu (B)

L'Abbaye de l'Escaladieu a été fondée vers 1140 au confluent de l'Arros et du Luz.

Son architecture est en parfaite concordance avec les préceptes de l'ordre cistercien: simplicité et sobriété. La magie du lieu et la pureté de l'architecture sont une invitation à la sérénité et au voyage.

En 1997, l'abbaye devient propriété du Conseil Départemental des Hautes-Pyrénées, qui y assure un programme de restauration à long terme mettant ainsi en valeur la beauté du site et de l'édifice tout en développant une forte dynamique culturelle.

C'est un lieu culturel agréable et vivant dans lequel chacun aime s'attarder avec plaisir.

Visites libres ou guidées (1h), visites brèves et insolites (15 min) et sacs de découverte en famille.

Programme culturel de juin à septembre.

Crédit : OT Coeur des Pyrénées



Arbre Remarquable, Abbaye de L'Escaladieu (C)

Ce chêne fastigie est remarquable car ses dimensions sont exceptionnelles pour sa variété. Il l'est aussi grâce à son architecture et sa vigueur. Il a de très grosses branches tortueuses et relevées portant des rameaux courts peu touffus. Il présente de forts empattements réguliers. On notera la présence de cavités et de nids à son sommet. Il s'agit de l'arbre le plus remarquable des Hautes-Pyrénées.

Nom Latin: Quercus Robur Fastigiata

Age : au moins 150 ans

Circonférence (à 1.3m) : 5.98m

Hauteur : 34m

Crédit : OT Coeur des Pyrénées

Chapelle Notre-Dame-de-Roumé (D)

Cette chapelle romane, dédiée à Notre-Dame, a connu plusieurs périodes de construction (XVI^e siècle, XVII^e siècle et XIX^e siècle).

Son nom viendrait de Cami roumiou, route qu'empruntaient les pèlerins de Saint-Jacques de Compostelle.