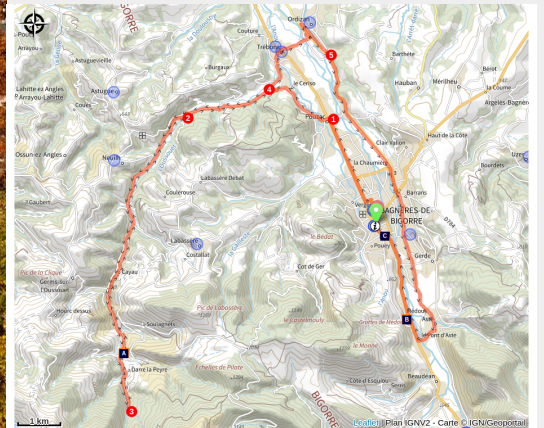


Circuit autour de Bagnères



(@TPM)



Une découverte de la vallée de l'Oussouet à proximité de Bagnères de Bigorre

Une vallée fraîche et ombragée agréable en été.

Infos pratiques

Pratique : Cyclo

Longueur : 41.2 km

Dénivelé positif : 555 m

Difficulté : Très Facile

Type : Aller-retour

Thèmes : Eaux et rivières

Itinéraire

Départ : Bagnères de Bigorre

Arrivée : Bagnères de Bigorre

Communes : 1. Bagnères-de-Bigorre

2. Pouzac

3. Trébons

4. Astugue

5. Neuilh

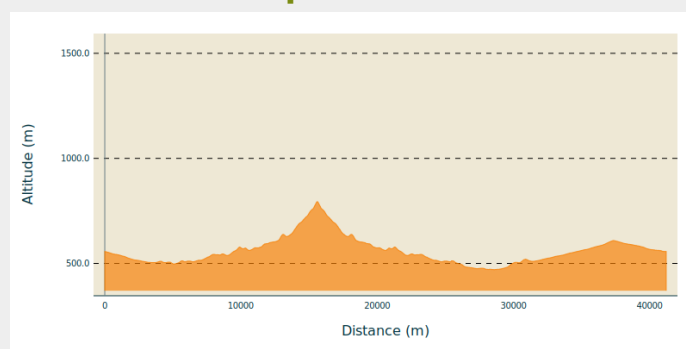
6. Germs-sur-l'Oussouet

7. Ordizan

8. Gerde

9. Asté

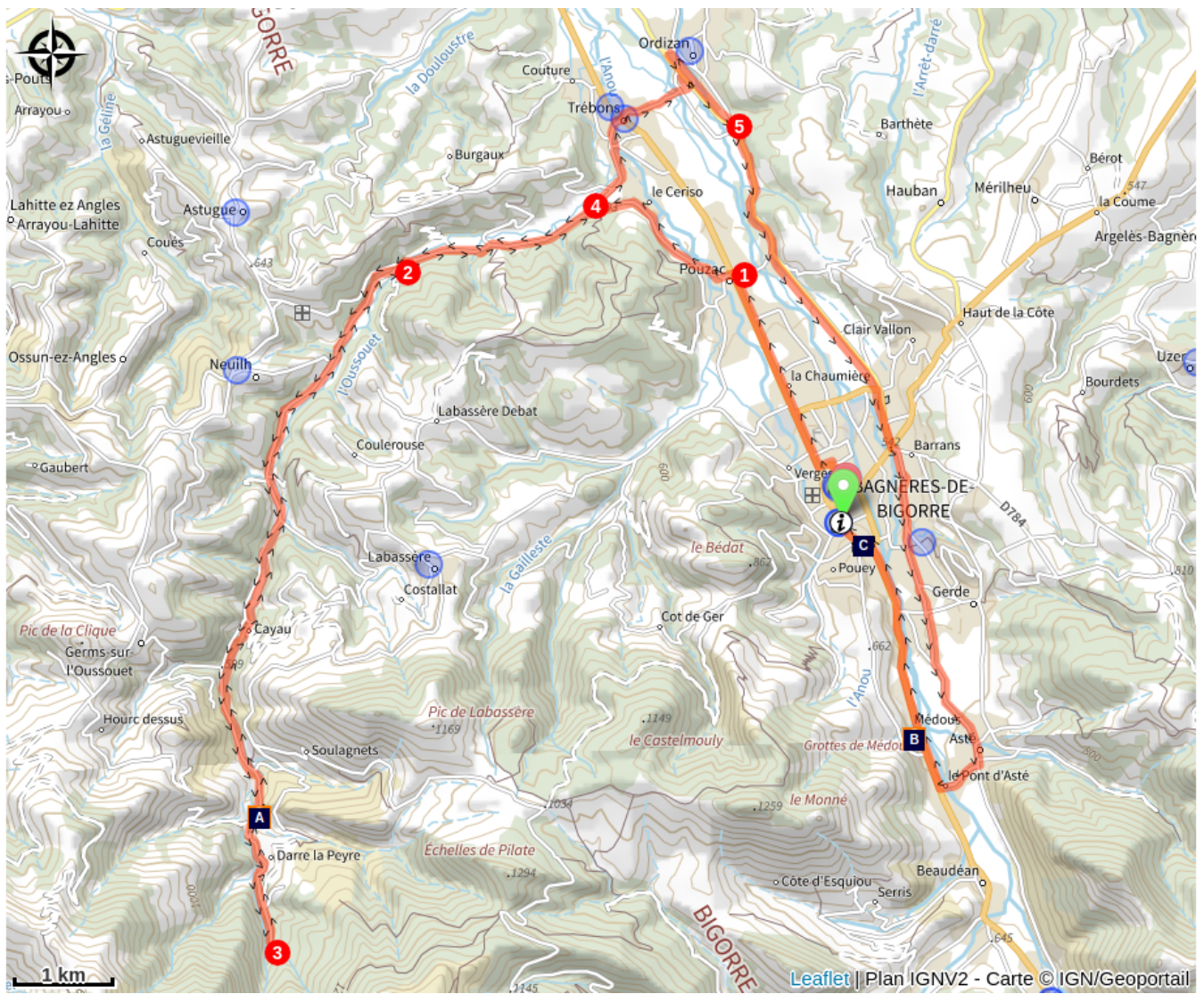
Profil altimétrique



Altitude min 470 m Altitude max 794 m

1. Tourner à gauche et suivre la direction Neuilh
2. Rester dans la vallée en suivant la route à gauche
3. Au bâtiment de la source sulfureuse faire demi-tour
4. Tourner à gauche vers Trébons
5. Au rond point d'Ordizan suivre la direction Bagnères de Bigorre

Sur votre route...



-  Cascade du Pan (A)
-  Porte C "BICI D'AQUI" (C)

-  Grottes de Médous (B)

Toutes les informations pratiques

Comment venir ?

Parking conseillé

Office du Tourisme Bagnères de Bigorre

i Lieux de renseignement

Office de Tourisme Tourmalet - Pic du Midi Bagnères-de-Bigorre

3, allées Tournefort, 65200 BAGNERES-DE-BIGORRE

info@tourmaletpicdumidi.fr

Tel : 05 62 95 50 71

<https://www.tourmaletpicdumidi.fr/>



Office de Tourisme Tourmalet - Pic du Midi La Mongie

info@tourmaletpicdumidi.fr

Tel : 05 62 95 50 71

https://www.tourmaletpicdumidi.fr



Accessibilité :

1.

Sur votre route...



Cascade du Pan (A)

Crédit : @TPM



Grottes de Médous (B)


Classées 3ème du monde par F. HERZOG, sont un véritable hommage à la nature, à son travail, à sa beauté.

Les Grottes de Médous sont divisées en deux parties : une galerie inférieure dite « Galerie Sèche » et une supérieure « Galerie des Merveilles » .

La richesse des concrétions, la beauté de la rivière souterraine, la structure de la grotte, l'emplacement exceptionnel de l'entrée jouissant d'un cadre et d'une facilité d'accès unique sont autant d'éléments qui assurent une valeur touristique de tout premier ordre. Tout au long du parcours, on peut découvrir les concrétions les plus diverses : Stalactites, Stalagmites, Excentriques, Colonnes ou Gours et Cascades pétrifiées.

Si Médous est aujourd'hui considéré comme un remarquable site touristique, les lieux ont déjà connu au cours des siècles une notoriété d'un autre ordre. Il fut jusqu'à la fin du XVIII siècle un lieu de pèlerinage suite à l'apparition de la Vierge Marie à une petite bergère prénommée Liloye.

Crédit : @TPM



Porte C "BICI D'AQUI" (C)

Porte C des circuits VTT "BICI D'AQUI" VTT-TOURMALET
Square de la sous-préfecture à Bagnères de Bigorre.

Crédit : @cchb
