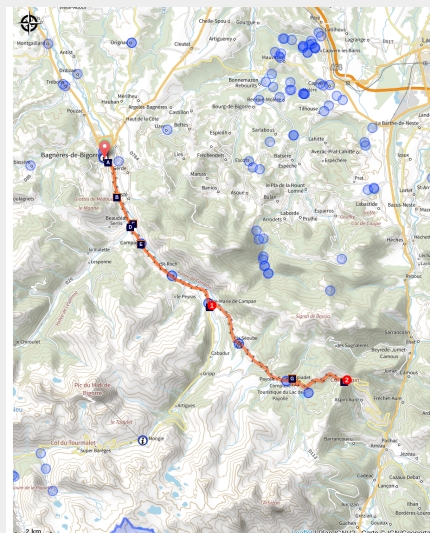


Payolle et le col d'Aspin



(OT TPM)



La montée vers le mythique Col d'Aspin

Moins exigeant que son "grand voisin" le col d'Aspin n'en reste pas moins une belle montée. Après Payolle la route se redresse et les pourcentages se font plus marqués. Il faudra en garder sous la pédale pour finir ce col réputé emprunté régulièrement par le Tour de France

Infos pratiques

Pratique : Cyclo

Longueur : 48.9 km

Dénivelé positif : 959 m

Difficulté : Difficile

Type : Aller-retour

Thèmes : Col et Sommets, Lac, Pastoralisme

Itinéraire

Départ : Bagnères de Bigorre

Arrivée : Bagnères de Bigorre

Communes : 1. Bagnères-de-Bigorre

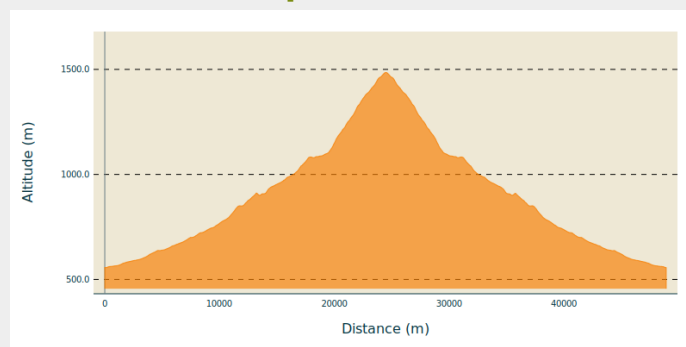
2. Asté

3. Beaudéan

4. Campan

5. Aspin-Aure

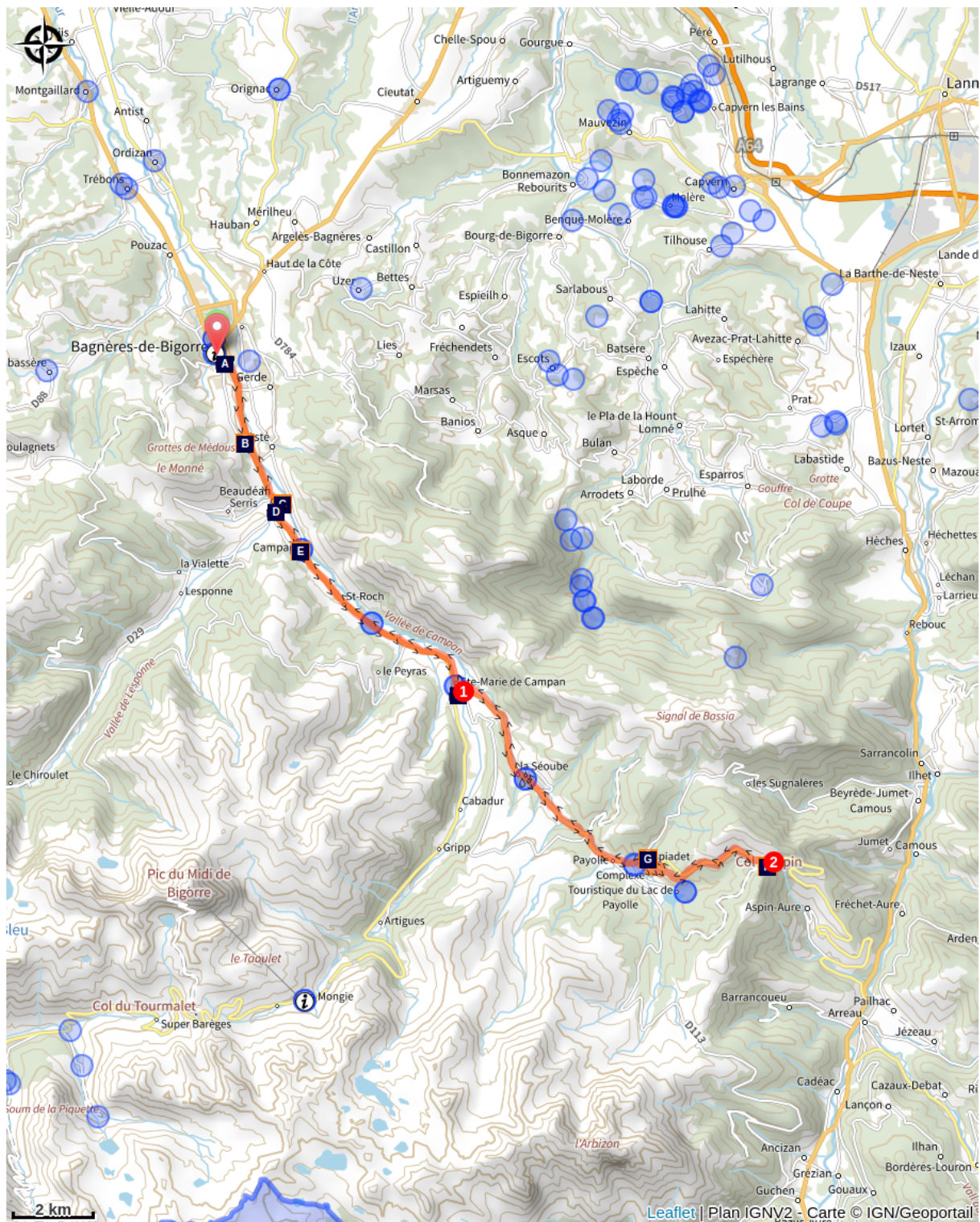
Profil altimétrique




Altitude min 556 m Altitude max 1485 m

1. Continuer tout droit à Ste-Marie-de-Campan en direction du col d'Aspin.
2. Faire demi-tour une fois au sommet du col d'Aspin

Sur votre route...



 Porte C "BICI D'AQUI" (A)

 La centrale hydroélectrique de Campan (C)

 Eglise Saint-Jean-Baptiste de Campan (E)

 Marbrerie de l'Espiadet (G)

 Grottes de Médous (B)

 Porte E "BICI D'AQUI" (D)

 Porte F "BICI D'AQUI" (F)

 Le col d'Aspin (H)

Toutes les informations pratiques

Comment venir ?

Parking conseillé

Office du Tourisme Bagnères de Bigorre

i Lieux de renseignement

Office de Tourisme Tourmalet - Pic du Midi Bagnères-de-Bigorre
3, allées Tournefort, 65200 BAGNERES-DE-BIGORRE

info@tourmaletpicdumidi.fr

Tel : 05 62 95 50 71

<https://www.tourmaletpicdumidi.fr/>



Office de Tourisme Tourmalet - Pic du Midi La Mongie

info@tourmaletpicdumidi.fr

Tel : 05 62 95 50 71


https://www.tourmaletpicdumidi.fr



Accessibilité :

1.

Sur votre route...



Porte C "BICI D'AQUI" (A)

Porte C des circuits VTT "BICI D'AQUI" VTT-TOURMALET
Square de la sous-préfecture à Bagnères de Bigorre.

Crédit : @cchb



Grottes de Médous (B)

Classées 3ème du monde par F. HERZOG, sont un véritable hommage à la nature, à son travail, à sa beauté.

Les Grottes de Médous sont divisées en deux parties : une galerie inférieure dite « Galerie Sèche » et une supérieure « Galerie des Merveilles ».

La richesse des concrétions, la beauté de la rivière souterraine, la structure de la grotte, l'emplacement exceptionnel de l'entrée jouissant d'un cadre et d'une facilité d'accès unique sont autant d'éléments qui assurent une valeur touristique de tout premier ordre. Tout au long du parcours, on peut découvrir les concrétions les plus diverses : Stalactites, Stalagmites, Excentriques, Colonnes ou Gours et Cascades pétrifiées.

Si Médous est aujourd'hui considéré comme un remarquable site touristique, les lieux ont déjà connu au cours des siècles une notoriété d'un autre ordre. Il fut jusqu'à la fin du XVIII siècle un lieu de pèlerinage suite à l'apparition de la Vierge Marie à une petite bergère prénommée Liloye.

Crédit : @TPM



La centrale hydroélectrique de Campan (C)

La centrale hydroélectrique de Campan.
Visites possibles (se rapprocher du CPIE)



Porte E "BICI D'AQUI" (D)

Porte E des circuits VTT "BICI D'AQUI" VTT-TOURMALET
Parking route des cols à Beaudéan.

Crédit : @cchb



Eglise Saint-Jean-Baptiste de Campan (E)

Elle date du XVI^e siècle. Son clocher est notable ainsi que son cloître à deux côtés dans la cour.

Crédit : @TPM



Porte F "BICI D'AQUI" (F)

Porte F des circuits VTT "BICI D'AQUI" VTT-TOURMALET
Parking route du col d'Aspin à Sainte Marie de Campan.

Crédit : @cchb



Marbrerie de l'Espiadet (G)

La marbrière de l'Espiadet fut découverte à l'époque dominée par les Romains. Le marbre servait alors au dallage et à la création de baignoires des thermes et au décor des riches demeures. Il fut aussi utilisé pour la fabrication de sarcophages médiévaux ou d'ex-voto d'autels.

En 1684, le site de l'Espiadet fut déclaré Carrière Royale par Louis XIV permettant aux Marbres de Campan de venir orner les édifices les plus prestigieux que cela soit en France ou dans le Monde.

Crédit : @TPM



Le col d'Aspin (H)

Le col d'Aspin