

La Hourquette d'Ancizan par les Baronniees



(@TPM)

Un échauffement vallonné dans les magnifique Baronniees et une belle montée finale vers la Hourquette d'Ancizan

Les petites bosses des Baronniees pour s'échauffer et profiter de belles forêts, suivie de la descente dans la vallée d'Aure et une montée sur une petite route en balcon vers la Hourquette d'Ancizan.

Infos pratiques

Pratique : Cyclo

Longueur : 92.0 km

Dénivelé positif : 1934 m

Difficulté : Difficile

Type : Boucle

Thèmes : Colos et Sommets

Itinéraire

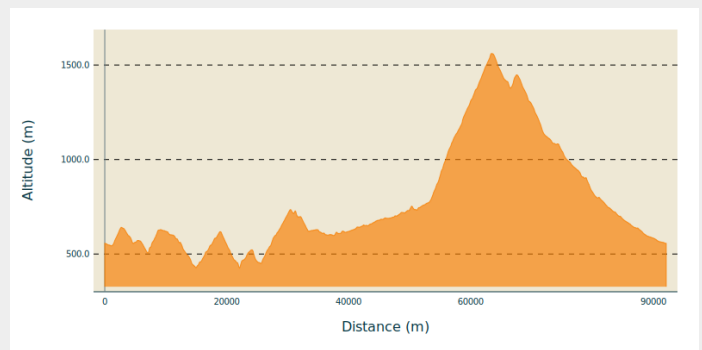
Départ : Bagnères de Bigorre

Arrivée : Bagnères de Bigorre

Communes : 1. Bagnères-de-Bigorre

2. Uzer
3. Bettes
4. Esconnets
5. Fréchendets
6. Escots
7. Asque
8. Bulan
9. Arrodets
10. Laborde
11. Esparros
12. Labastide
13. Lortet
14. Hèches
15. Sarrancolin
16. Beyrède-Jumet-Camous
17. Arreau
18. Cadéac
19. Grézian
20. Ancizan
21. Guchen
22. Campan
23. Asté
24. Beaudéan

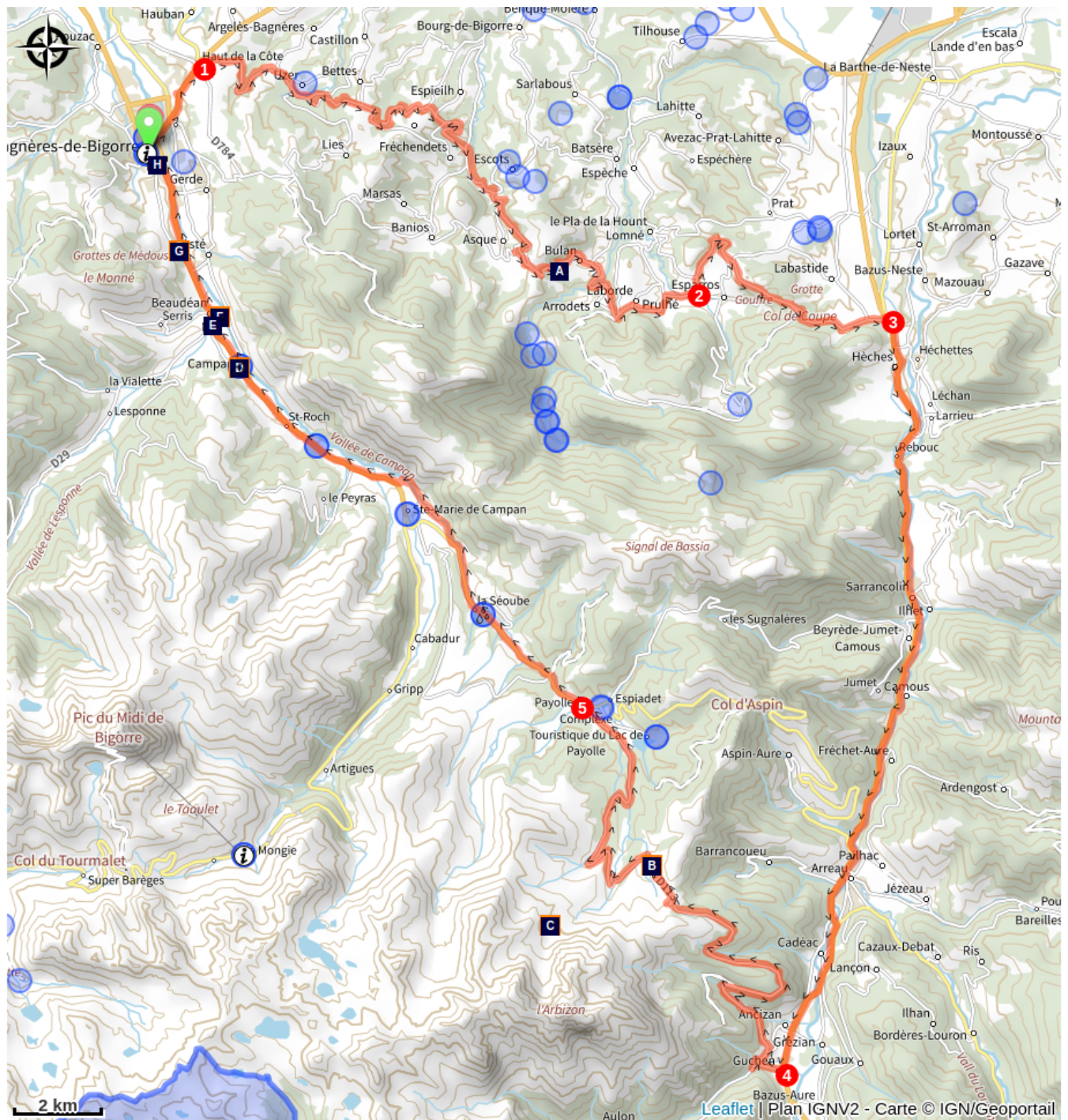
Profil altimétrique




Altitude min 427 m Altitude max 1561 m

1. Tourner à droite sur les hauts de Bagnères en direction d'Uzer
2. Suivre la direction du col de Coupe
3. Tourner au rond-point en direction d'Arreau
4. Tourner à droite à Guchen en direction du col de la Hourquette d'Ancizan
5. Traverser le pont et tourner à gauche en direction de Bagnères de Bigorre pour le retour tout en descente

Sur votre route...




 Tilleul, Arbre Remarquable, Bulan (A)


 Le lac d'Arou (C)

 Porte E "BICI D'AQUI" (E)

 Grottes de Médous (G)

 La Hourquette d'Ancizan (B)

 Eglise Saint-Jean-Baptiste de Campan (D)

 La centrale hydroélectrique de Campan (F)

 Porte C "BICI D'AQUI" (H)

Toutes les informations pratiques

i Lieux de renseignement

Office de Tourisme Tourmalet - Pic du Midi Bagnères-de-Bigorre

3, allées Tournefort, 65200 BAGNERES-DE-BIGORRE

info@tourmaletpicdumidi.fr

Tel : 05 62 95 50 71

<https://www.tourmaletpicdumidi.fr/>



Office de Tourisme Tourmalet - Pic du Midi La Mongie

info@tourmaletpicdumidi.fr

Tel : 05 62 95 50 71

https://www.tourmaletpicdumidi.fr



Accessibilité :

1.

Sur votre route...



❁ Tilleul, Arbre Remarquable, Bulan (A)

Cet arbre tient son originalité de son tronc creux scindé en deux parties distinctes. Il se remarque aussi par son diamètre imposant et se distingue bien dans le paysage. Malgré sa forme particulière, il est vigoureux.

Ce tilleul, très certainement planté, fait face à l'entrée d'une petite chapelle dédiée à Saint Roch.

Nom Latin: *Tilia cordata*

Age : environ 200 ans

Circonférence à 1.3m : 5.46m

Hauteur : 20m

Crédit : OT Coeur des Pyrénées



🏔 La Hourquette d'Ancizan (B)

La Hourquette d'Ancizan



🌊 Le lac d'Arou (C)

Le lac d'Arou



🏰 Eglise Saint-Jean-Baptiste de Campan (D)

Elle date du XVI^e siècle. Son clocher est notable ainsi que son cloître à deux côtés dans la cour.

Crédit : @TPM



🚲 Porte E "BICI D'AQUI" (E)

Porte E des circuits VTT "BICI D'AQUI" VTT-TOURMALET
Parking route des cols à Beudéan.

Crédit : @cchb



La centrale hydroélectrique de Campan (F)

La centrale hydroélectrique de Campan.
Visites possibles (se rapprocher du CPIE)



Grottes de Médous (G)

Classées 3ème du monde par F. HERZOG, sont un véritable hommage à la nature, à son travail, à sa beauté.
Les Grottes de Médous sont divisées en deux parties : une galerie inférieure dite « Galerie Sèche » et une supérieure « Galerie des Merveilles » .

La richesse des concrétions, la beauté de la rivière souterraine, la structure de la grotte, l'emplacement exceptionnel de l'entrée jouissant d'un cadre et d'une facilité d'accès unique sont autant d'éléments qui assurent une valeur touristique de tout premier ordre. Tout au long du parcours, on peut découvrir les concrétions les plus diverses : Stalactites, Stalagmites, Excentriques, Colonnes ou Gours et Cascades pétrifiées.
Si Médous est aujourd'hui considéré comme un remarquable site touristique, les lieux ont déjà connu au cours des siècles une notoriété d'un autre ordre. Il fut jusqu'à la fin du XVIII siècle un lieu de pèlerinage suite à l'apparition de la Vierge Marie à une petite bergère prénommée Liloye.

Crédit : @TPM



Porte C "BICI D'AQUI" (H)

Porte C des circuits VTT "BICI D'AQUI" VTT-TOURMALET
Square de la sous-préfecture à Bagnères de Bigorre.

Crédit : @cchb
