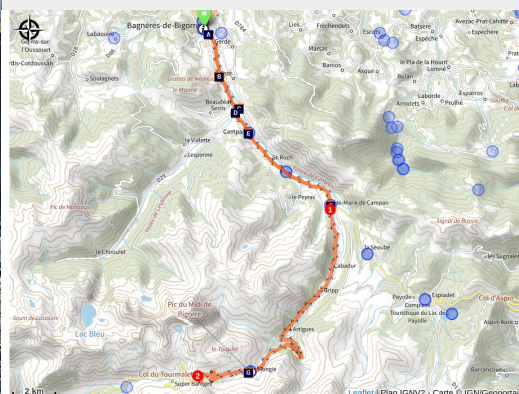


# Le col du Tourmalet par le versant Est



(@Serge Ottaviani)



## Le col du Tourmalet par Ste-Marie-de-Campan en aller-retour

Montée vers le col du Tourmalet via Ste-Marie-de-Campan, Artigues, La station de la Mongie. Des pourcentages de 10%, les iconiques pare-avalanches, la traversée de la station de ski de La Mongie pour réaliser cette ascension exigeante.

Le panorama depuis le col est magnifique sur les deux versants.

### Infos pratiques

Pratique : Cyclo

Longueur : 57.0 km

Dénivelé positif : 1556 m

Difficulté : Difficile

Type : Aller-retour

Thèmes : Col et Sommets

# Itinéraire

**Départ** : Bagnères de Bigorre

**Arrivée** : Bagnères de Bigorre

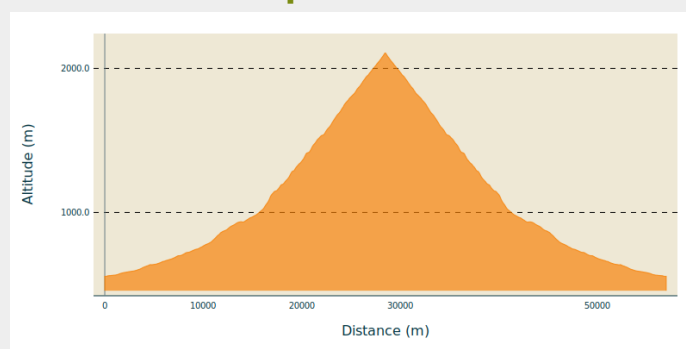
**Communes** : 1. Bagnères-de-Bigorre

2. Asté

3. Beaudéan

4. Campan

## Profil altimétrique

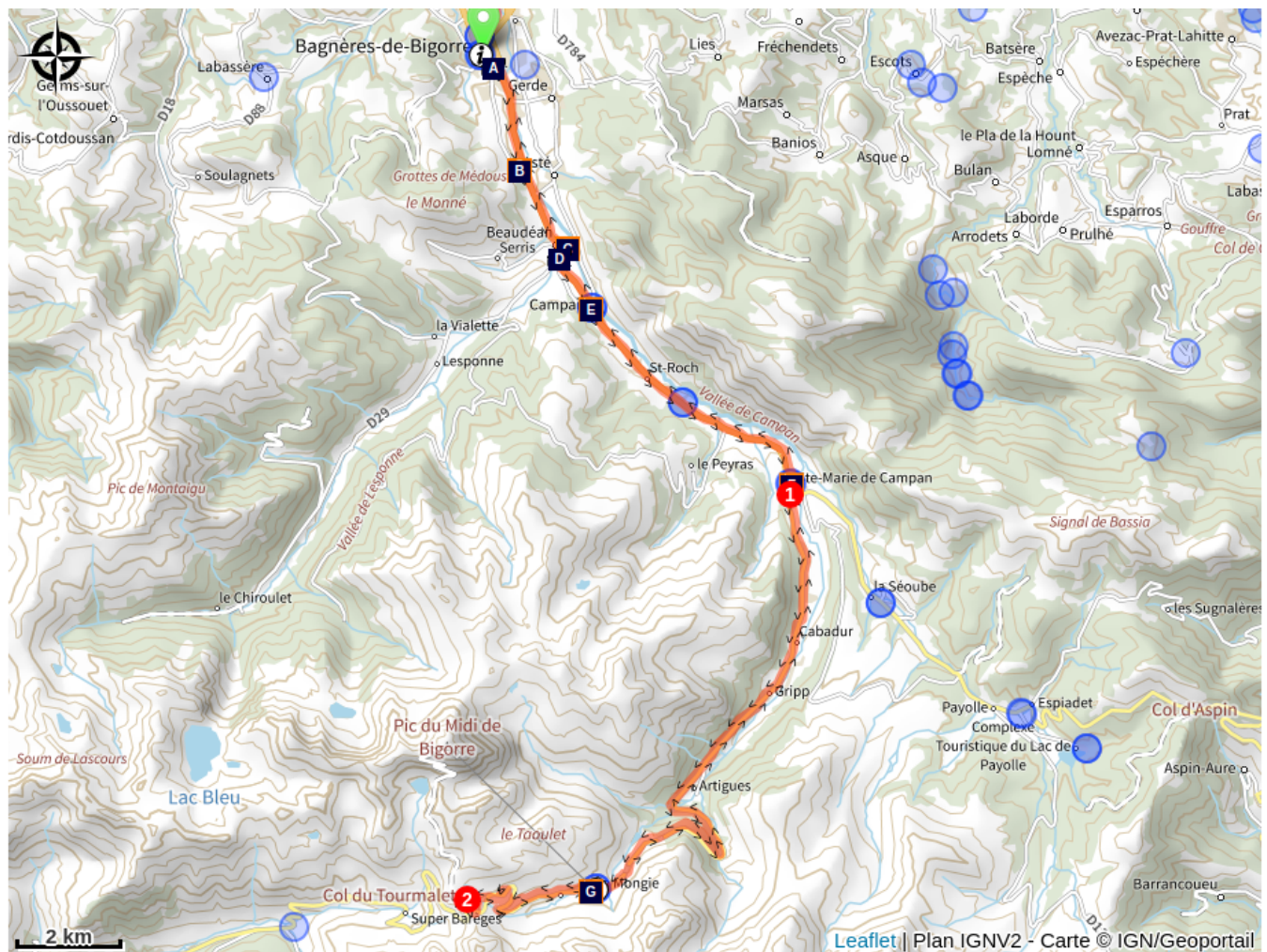


Altitude min 557 m Altitude max 2107 m


1. Tourner à droite en direction du col du Tourmalet


Faire demi-tour pour une descente large et agréable vers Bagnères de Bigorre

# Sur votre route...



 Porte C "BICI D'AQUI" (A)


 La centrale hydroélectrique de Campan (C)

 Eglise Saint-Jean-Baptiste de Campan (E)

 La Chapelle de La Mongie (G)

 Grottes de Médous (B)

 Porte E "BICI D'AQUI" (D)

 Eglise de Sainte-Marie-de-Campan (F)

# Toutes les informations pratiques

## **i** Lieux de renseignement

**Office de Tourisme Tourmalet - Pic du Midi Bagnères-de-Bigorre**  
3, allées Tournefort, 65200 BAGNERES-DE-BIGORRE

[info@tourmaletpicdumidi.fr](mailto:info@tourmaletpicdumidi.fr)

Tel : 05 62 95 50 71

<https://www.tourmaletpicdumidi.fr/>



**Office de Tourisme Tourmalet - Pic du Midi La Mongie**

[info@tourmaletpicdumidi.fr](mailto:info@tourmaletpicdumidi.fr)

Tel : 05 62 95 50 71

[https://www.tourmaletpicdumidi.fr](https://www.tourmaletpicdumidi.fr/)




Accessibilité :

1.

# Sur votre route...

---



## Porte C "BICI D'AQUI" (A)

Porte C des circuits VTT "BICI D'AQUI" VTT-TOURMALET  
Square de la sous-préfecture à Bagnères de Bigorre.

Crédit : @cchb

---



## Grottes de Médous (B)

Classées 3ème du monde par F. HERZOG, sont un véritable hommage à la nature, à son travail, à sa beauté.

Les Grottes de Médous sont divisées en deux parties : une galerie inférieure dite « Galerie Sèche » et une supérieure « Galerie des Merveilles ».

La richesse des concrétions, la beauté de la rivière souterraine, la structure de la grotte, l'emplacement exceptionnel de l'entrée jouissant d'un cadre et d'une facilité d'accès unique sont autant d'éléments qui assurent une valeur touristique de tout premier ordre. Tout au long du parcours, on peut découvrir les concrétions les plus diverses : Stalactites, Stalagmites, Excentriques, Colonnes ou Gours et Cascades pétrifiées.

Si Médous est aujourd'hui considéré comme un remarquable site touristique, les lieux ont déjà connu au cours des siècles une notoriété d'un autre ordre. Il fut jusqu'à la fin du XVIII siècle un lieu de pèlerinage suite à l'apparition de la Vierge Marie à une petite bergère prénommée Liloye.

Crédit : @TPM

---



## La centrale hydroélectrique de Campan (C)

La centrale hydroélectrique de Campan.  
Visites possibles (se rapprocher du CPIE)

---



## Porte E "BICI D'AQUI" (D)

Porte E des circuits VTT "BICI D'AQUI" VTT-TOURMALET  
Parking route des cols à Beaudéan.

Crédit : @cchb



## Eglise Saint-Jean-Baptiste de Campan (E)

Elle date du XVIe siècle. Son clocher est notable ainsi que son cloître à deux côtés dans la cour.

Crédit : @TPM

---



## Eglise de Sainte-Marie-de-Campan (F)

L'église de Sainte-Marie-de-Campan

---



## La Chapelle de La Mongie (G)

La Chapelle de La Mongie

Crédit : OT TPM