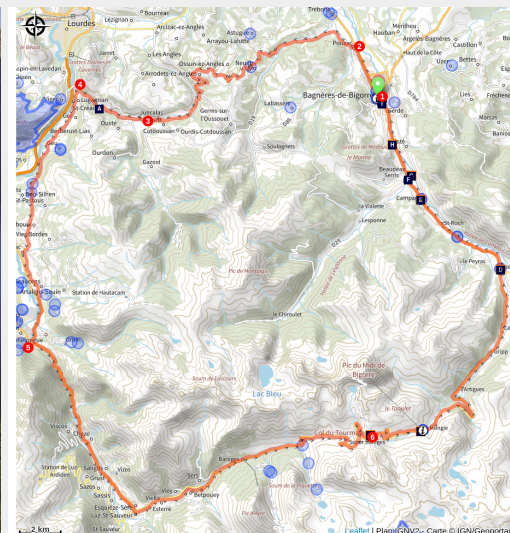


# Le col du Tourmalet par le versant Ouest

Vallée d'Argelès-Gazost / Hautacam



(@TPM)



## La montée du mythique Tourmalet versant Ouest

Ce circuit difficile fait découvrir l'autre versant du géant pyrénéen à travers la vallée d'Argelès-Gazost et la longue montée vers Luz et Barèges.

### Infos pratiques

Pratique : Cyclo

Longueur : 97.7 km

Dénivelé positif : 2227 m

Difficulté : Difficile

Type : Boucle

Thèmes : Colos et Sommets,  
Patrimoine et histoire

# Itinéraire

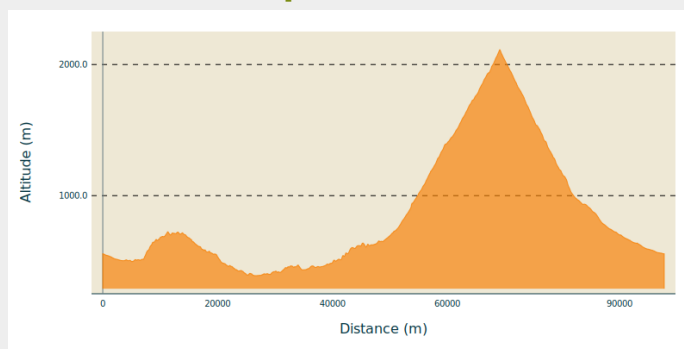
**Départ** : Bagnères de Bigorre

**Arrivée** : Bagnères de Bigorre

**Communes** : 1. Bagnères-de-Bigorre

2. Pouzac
3. Trébons
4. Astugue
5. Neuilh
6. Ossun-ez-Angles
7. Arrodets-ez-Angles
8. Arrayou-Lahitte
9. Cheust
10. Juncalas
11. Saint-Créac
12. Lugagnan
13. Ger
14. Geu
15. Boô-Silhen
16. Agos-Vidalos
17. Saint-Pastous
18. Ayros-Arbouix
19. Préchac
20. Beaucens
21. Villelongue
22. Chèze
23. Cauterets
24. Saligos
25. Sassis
26. Esquièze-Sère
27. Luz-Saint-Sauveur
28. Esterre
29. Viella
30. Betpouey
31. Barèges
32. Sers
33. Campan
34. Beaudéan
35. Asté

## Profil altimétrique

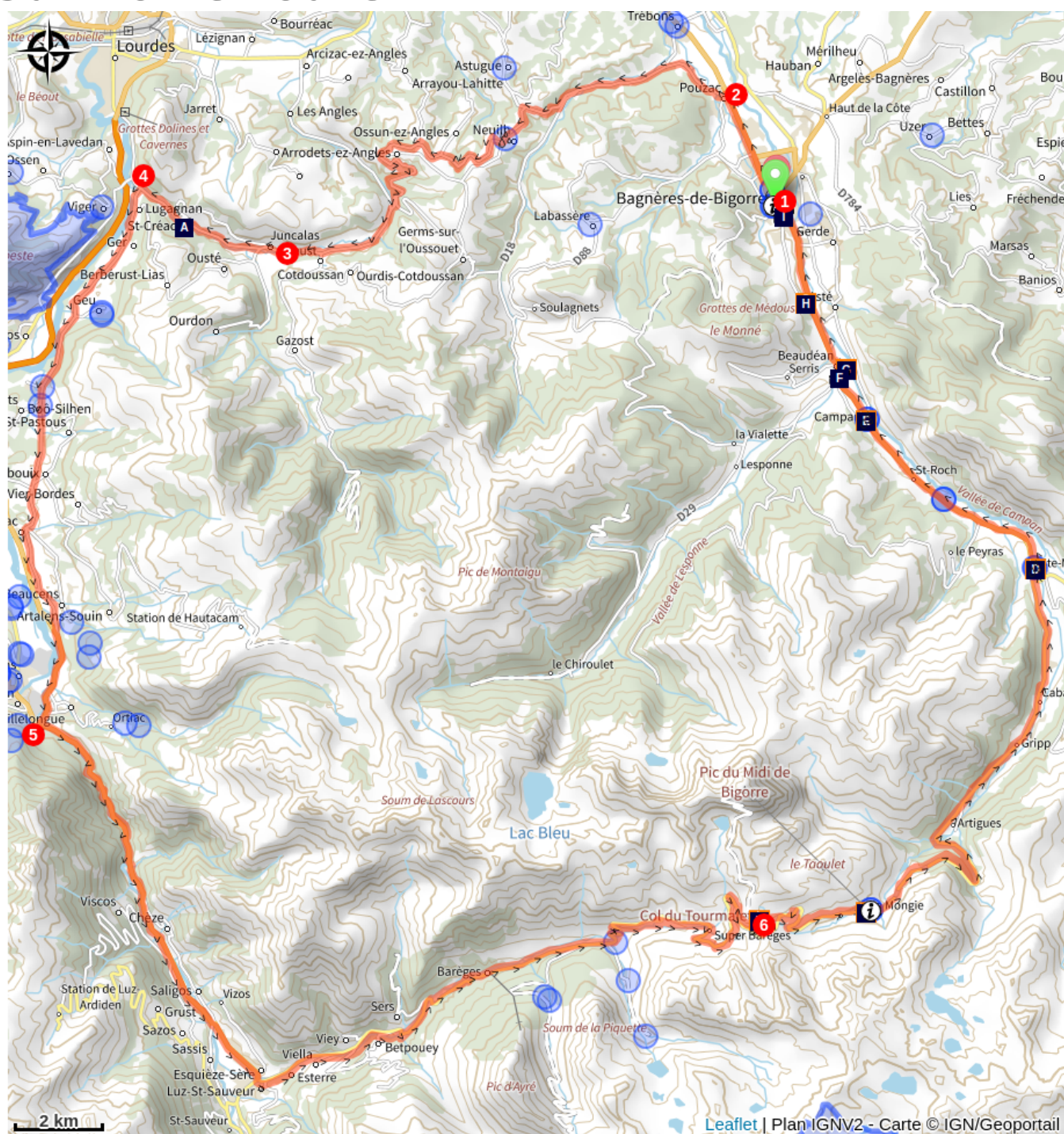











Altitude min 390 m Altitude max 2113 m

1. Départ de l'Office de Tourisme de Bagnères de Bigorre. Passer devant l'église, prendre direction Tarbes – Lourdes par D 935.
2. A Pouzac, prendre la deuxième à gauche direction Lugagnan (D 26).
3. A Juncalas, suivre D 26 direction Lourdes.
4. A Lugagnan, prendre D 13 à gauche direction Beaucens et Pierrefitte-Nestalas.
5. A la sortie de Pierrefitte, poursuivre vers Luz-Saint-Sauveur et le col du Tourmalet.

6. ARRIVEE AU COL DU TOURMALET : 2115 m. Site de haute montagne, panorama sur Ardiden et La Mongie. En 1675 déjà, le col est fréquenté par Madame de Maintenon et le Duc de Maine, en chaise à porteurs et en 1874 par Ramond de Carbonnières, botaniste qui étudiait souvent au Pic du Midi. Passage ensuite obligé de la route Thermale en 1864, financé par Napoléon III. Haut lieu du Tour de France cycliste. Descendre sur Bagnères-de-Bigorre.

# Sur votre route...



- |   |  |
|---|--|
|  Le Nééz (A)                               |  le col du Tourmalet (B)              |
|  La Chapelle de La Mongie (C)              |  Eglise de Sainte-Marie-de-Campan (D) |
|  Eglise Saint-Jean-Baptiste de Campan (E)  |  Porte E "BICI D'AQUI" (F)            |
|  La centrale hydroélectrique de Campan (G) |  Grottes de Médous (H)                |
|  Porte C "BICI D'AQUI" (I)                 |  |

# Toutes les informations pratiques

## **i** Lieux de renseignement

**Office de Tourisme Tourmalet - Pic du Midi Bagnères-de-Bigorre**  
3, allées Tournefort, 65200 BAGNERES-DE-BIGORRE

[info@tourmaletpicdumidi.fr](mailto:info@tourmaletpicdumidi.fr)

Tel : 05 62 95 50 71

<https://www.tourmaletpicdumidi.fr/>



**Office de Tourisme Tourmalet - Pic du Midi La Mongie**

[info@tourmaletpicdumidi.fr](mailto:info@tourmaletpicdumidi.fr)

Tel : 05 62 95 50 71

[https://www.tourmaletpicdumidi.fr](https://www.tourmaletpicdumidi.fr/)




Accessibilité :

1.

# Sur votre route...

---



## Le Néez (A)

Le Néez est une jolie rivière située au cœur de la sauvage et belle vallée de Castelloubon. Elle prend sa source dans le massif du Hautacam - Montaigu et se jette dans le Gave de Pau à Lugagnan, près de Lourdes. Le Néez dispose d'une bonne densité de truites et fait le bonheur de nombreux pêcheurs.

---



## le col du Tourmalet (B)

A 2115 m d'altitude, c'est le plus haut col routier des Pyrénées françaises.

Le col du Tourmalet est le col des Pyrénées le plus emprunté par la « Grande Boucle » avec qui il entretient depuis plus d'un siècle une histoire de passions et d'exploits. Le Tourmalet est la capitale mondiale du cyclisme, toutes les légendes du Tour de France y ont défilé. Les plus grands grimpeurs y sont passés en tête : Fausto Coppi, Federico Bahamontès, Eddy Merckx, Lucien Van Impe...

L'hiver, point central du domaine skiable du Grand Tourmalet Barèges la Mongie, il redevient dès les premiers beaux jours le challenge d'envergure pour les cyclistes du monde entier. Du côté ouest du col du Tourmalet, la montée est plus longue et la pente plus raide en moyenne. Mais c'est le versant, depuis Sainte-Marie de Campan, qui a la réputation d'être le plus corsé, avec des passages à plus de 10 % !

Crédit : @TPM

---



## La Chapelle de La Mongie (C)

La Chapelle de La Mongie

Crédit : OT TPM



### Eglise de Sainte-Marie-de-Campan (D)

L'église de Sainte-Marie-de-Campan

---




### Eglise Saint-Jean-Baptiste de Campan (E)

Elle date du XVI<sup>e</sup> siècle. Son clocher est notable ainsi que son cloître à deux côtés dans la cour.

Crédit : @TPM

---



### Porte E "BICI D'AQUI" (F)

Porte E des circuits VTT "BICI D'AQUI" VTT-TOURMALET  
Parking route des cols à Beudéan.

Crédit : @cchb

---



### La centrale hydroélectrique de Campan (G)

La centrale hydroélectrique de Campan.  
Visites possibles (se rapprocher du CPIE)



## Grottes de Médous (H)

Classées 3ème du monde par F. HERZOG, sont un véritable hommage à la nature, à son travail, à sa beauté.

Les Grottes de Médous sont divisées en deux parties : une galerie inférieure dite « Galerie Sèche » et une supérieure « Galerie des Merveilles » .

La richesse des concrétions, la beauté de la rivière souterraine, la structure de la grotte, l'emplacement exceptionnel de l'entrée jouissant d'un cadre et d'une facilité d'accès unique sont autant d'éléments qui assurent une valeur touristique de tout premier ordre. Tout au long du parcours, on peut découvrir les concrétions les plus diverses : Stalactites, Stalagmites, Excentriques, Colonnes ou Gours et Cascades pétrifiées.

Si Médous est aujourd'hui considéré comme un remarquable site touristique, les lieux ont déjà connu au cours des siècles une notoriété d'un autre ordre. Il fut jusqu'à la fin du XVIII siècle un lieu de pèlerinage suite à l'apparition de la Vierge Marie à une petite bergère prénommée Liloye.

Crédit : @TPM



## Porte C "BICI D'AQUI" (I)

Porte C des circuits VTT "BICI D'AQUI" VTT-TOURMALET  
Square de la sous-préfecture à Bagnères de Bigorre.

Crédit : @cchb