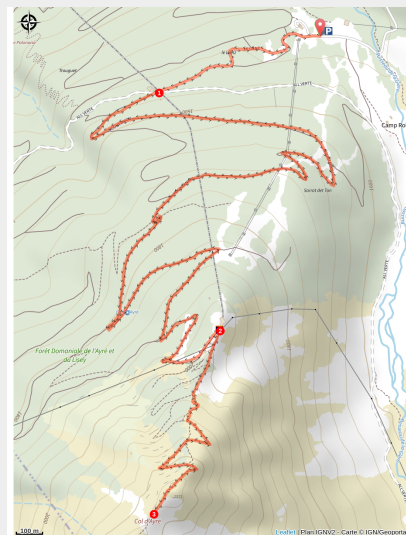


# Le col d'Ayré

Barèges - Tourmalet



Col d'Ayré ((c) Julien Liron)



Découvrez la forêt de l'Ayré qui domine le village de Barèges. Vous traverserez de belles ambiances forestières, évoluant au gré de votre ascension : d'abord dans la hêtraie, puis la hêtraie sapinière, vous aborderez ensuite la lumineuse forêt de mélèze avant d'atteindre la gare d'arrivée de l'ancien funiculaire. Là-haut, le panorama sur la vallée et les sommets environnants est fabuleux. Les courageux pousseront encore un cran au-dessus pour quitter l'étage forestier et atteindre le superbe col d'Ayré offrant une vue encore un peu plus large.

## Infos pratiques

Pratique : A Pied

Durée : 5 h 30

Longueur : 14.0 km

Dénivelé positif : 735 m

Difficulté : Moyen

Type : Aller-retour

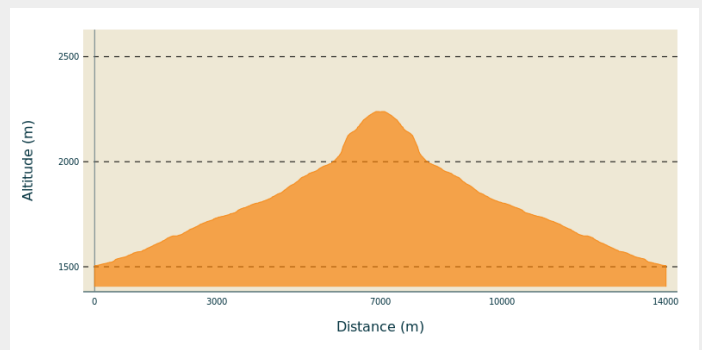
Thèmes :Cols et Sommets, Faune, Forêt et sous-bois, Patrimoine et histoire

Accessibilité : Départ accessible en transports publics

# Itinéraire

**Départ** : Plateau du Lienz, Barèges  
**Arrivée** : Plateau du Lienz, Barèges  
**Communes** : 1. Barèges

## Profil altimétrique



Altitude min 1505 m Altitude max 2239 m

Depuis l'auberge "Chez Louissette", suivre la piste qui passe à la base d'une remontée mécanique.

Remonter cette piste sur environ 700m, tout ignorant les chemins secondaires qui croisent la piste.

**1** - Dans un grand virage épingle, la piste se sépare en deux.

Prendre la piste de droite, qui passe sous les rails de l'ancien funiculaire de l'Ayré, et immédiatement après, au niveau d'un bâtiment quitter la piste pour emprunter le chemin qui monte sur la gauche en sous-bois.

Juste après le virage en épingle suivant, ignorer le chemin qui part à droite et préférer suivre le chemin principal qui monte en face en pente douce.

Il passe à nouveau sous le tracé de l'ancien funiculaire, puis dans une série de lacets coupe à quatre reprises une remontée mécanique.

Après un troisième passage sous le funiculaire, suivre toujours le large chemin principal jusqu'à atteindre bientôt la cabane d'Ayré.

Dépasser la cabane, l'itinéraire passe à deux reprises sous le funiculaire et poursuit son ascension. Le paysage s'ouvre par moment un peu plus et l'on rejoint rapidement...

**2 - L'ancienne gare d'arrivée du funiculaire de l'Ayré**, offrant un point de vue sur la vallée de la Glère que l'on domine.

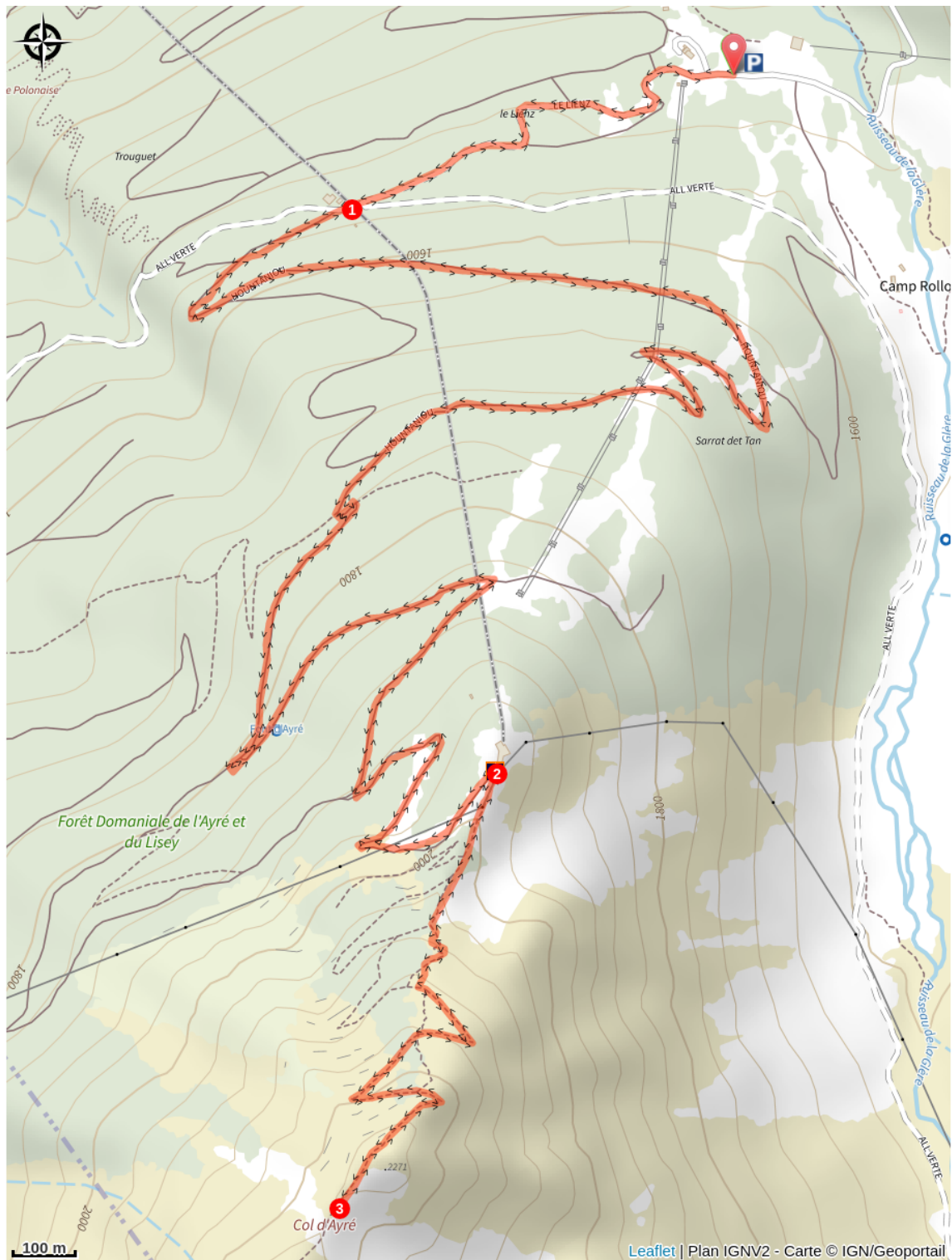
Depuis le bâtiment désaffecté, remonter la crête en direction d'un pylone électrique. La sente, plus discrète et bien plus raide, serpente à proximité de la ligne de crête entre passages en sous-bois, traversée de couloirs herbeux et murets de protections contre les avalanches.

**3 - Col d'Ayré (2236 m)**

Magnifique panorama sur la vallée de Luz et celle la Glère dominée par les sommets du massif du Néouvielle.

> Retour par le même itinéraire.

# Sur votre route...



 L'ancien funiculaire de l'Ayré (A)

# Toutes les informations pratiques

## **Recommandations**

**- Chiens non autorisés** même tenus en laisse (zone de quiétude pour la faune sauvage sur la partie haute de l'itinéraire).

### **- Période conseillée :**

Itinéraire à entreprendre en l'absence de neige.

## **Comment venir ?**

### Transports

**- Gare SNCF la plus proche :** LOURDES

### **- Liaison par bus Lourdes > Barèges (village)**

Ligne de bus LIO n°965, circule toute l'année.

Descendre à l'arrêt de bus "Barèges - place du docteur Fourment".

**> [Consulter les horaires.](#)**

**- Du village de Barèges au départ de la rando** (plateau du Lienz), deux options :

### **> Navette estivale Barèges-Tournaboup-Le Lienz.**

Réservation et horaires auprès de l'Office de Tourisme de Barèges : 05 62 92 16 00.

**> A pied :** Rejoindre le site du Lienz par un sentier balisé, depuis le village.

Compter au total 2h et 300m de dénivelées de plus que ceux annoncés dans cette fiche itinéraire (soit 1h de plus à l'aller, et 1h de plus au retour).

### Accès routier

A Barèges, remonter la route du col du Tourmalet (D 918) sur 2,5 km, puis bifurquer à droite sur la route de la forêt de l'Ayré et du plateau du Lienz (indiqué). La route passe plus haut sous un télésiège, décrit un virage et découvre le plateau du Lienz, où l'on se gare (auberge « chez Louissette »).

### Parking conseillé

Plateau du Lienz, Barèges

## **Accessibilité**



Départ accessible en transports publics

### ***i*** Lieux de renseignement

#### **Office de Tourisme de Barèges**

Place Urbain Cazaux, 65120 BAREGES

infotourisme@valleesdegavarnie.com

Tel : +33 (0)5 62 92 16 00

<https://www.valleesdegavarnie.com/ete/ma-destination/bareges-tourmalet-0>



# Sur votre route...

---



## L'ancien funiculaire de l'Ayré (A)

Barèges a été une des premières stations de ski des Pyrénées. Dans les années 20, de nombreux skieurs montaient à pied ou en peaux de phoque pour pratiquer le ski. Dès 1925, on commença à parler de relier Barèges au Lienz par des moyens mécaniques, pour profiter d'un merveilleux domaine skiable dans une forêt magnifique.

Le Funiculaire a fonctionné de 1937 à 2000. La fermeture du funiculaire est due à un manque de moyens financiers pour réaliser les travaux rendus nécessaires par les nouvelles normes de sécurité.

Depuis 2009, une association a été créée pour étudier un projet de remise en fonctionnement du funiculaire.