

Itinéraire

Départ : Parking du Tilhos, Argelès-Gazost

Arrivée : Parking du Tilhos, Argelès-Gazost

Communes : 1. Argelès-Gazost

2. Ayros-Arbouix

3. Boô-Silhen

4. Agos-Vidalos

5. Geu

6. Ger

7. Lugagnan

8. Ayzac-Ost

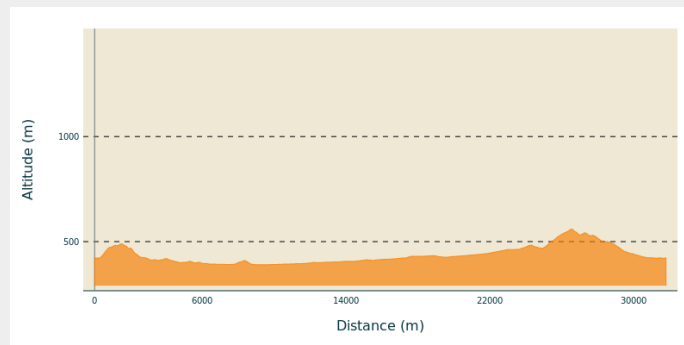
9. Lau-Balagnas

10. Saint-Savin

11. Adast

12. Pierrefitte-Nestalas

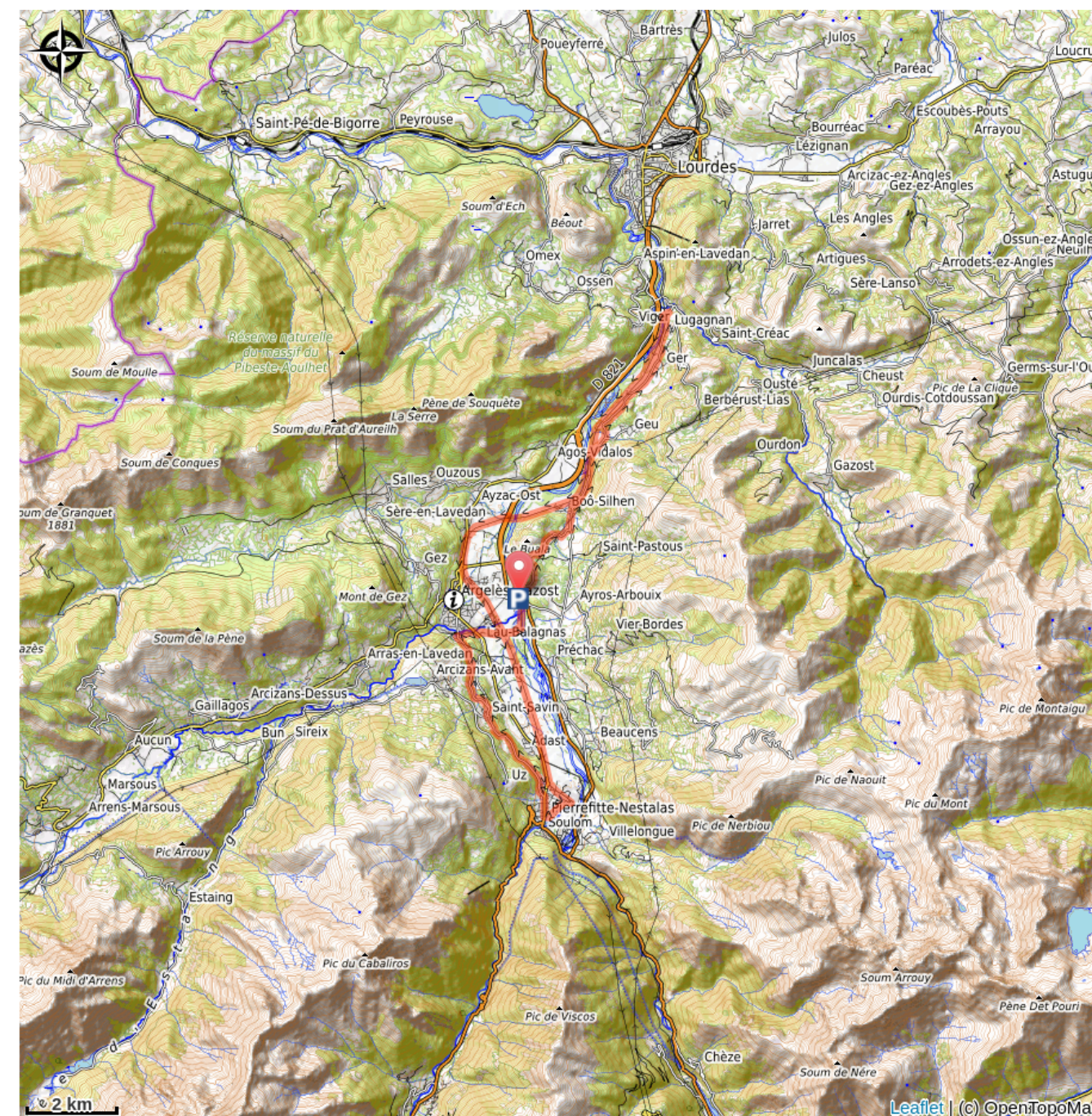
Profil altimétrique



Un parcours cyclo de découverte qui vous conduira des vallées d'Argelès-Gazost, ou encore appelées du Lavedan, aux portes du Pays de Lourdes. Villages authentiques où surgit tantôt un lavoir, un moulin, une église savamment préservée, berges du gave accueillantes et bucoliques, et bien sûr, sublime panorama sur les montagnes.

Ce parcours, souvent roulé en guise d'échauffement avant de partir vers les grands cols, reste un des plus sympathiques tours à vélo de découverte de nos vallées. Vous serez sous le charme du point de vue unique du village de Saint-Savin, l'un des plus beaux de nos vallées.

Sur votre chemin...



⚠️ Recommandations

- Balisage :

Parcours balisé "cyclo" : tout le long de l'itinéraire, à chaque intersection, retrouvez le balisage "cyclo n°1".

- **Difficulté** : faible dénivelée, malgré quelques courtes montées.

- **Circulation automobile** : l'itinéraire emprunte la voie verte des gaves (interdite aux voitures) et de petites routes à faible circulation.

- **Partage des voies de circulation** : l'itinéraire emprunte en partie la voie verte des gaves, dédiée aux cyclistes, piétons et rollers : respectez les autres usagers et leurs rythmes.

Comment venir ?

Parking conseillé

Parking covoiturage du Tilhos, Argelès-Gazost

📍 Lieux de renseignement

Bureau d'Information Touristique d'Argelès-Gazost

15 Place de l'Hôtel de Ville, 65400
ARGELES GAZOST

infotourisme@valleesdegavarnie.com

Tel : +33 (0)5 62 97 00 25

[https://www.valleesdegavarnie.com/ete/
ma-destination/vallee-d-argeles-gazost](https://www.valleesdegavarnie.com/ete/ma-destination/vallee-d-argeles-gazost)

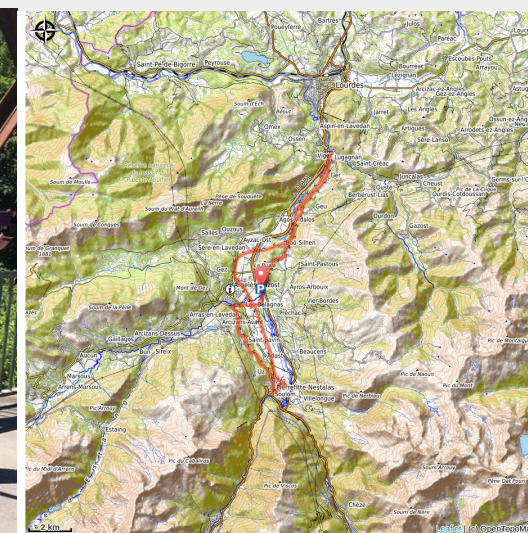


Parcours n°1 : Petit tour de la vallée du Lavedan

Vallée d'Argelès-Gazost / Hautacam - Argelès-Gazost



Sur le pont de Boo-Silhen



Infos pratiques

Pratique : Cyclo

Durée : 0 min

Longueur : 31.8 km

Dénivelé positif : 332 m

Difficulté : Facile

Type : Boucle