
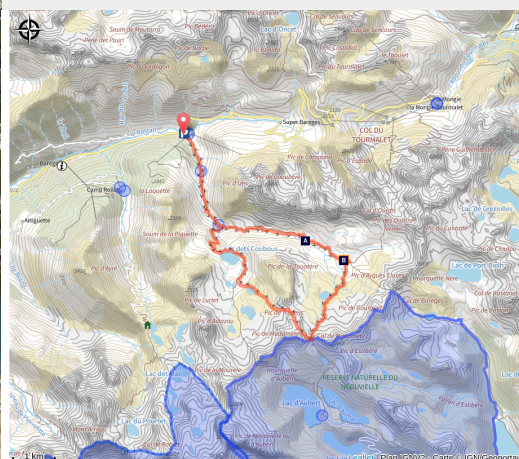


Le tour des lacs en 2 jours

Barèges - Tourmalet



Le lac de Coueyla Gran jouxtant le refuge d'Aygues Cluses ((c) Julien Liron)



Une symphonie de lacs dans un paysage ouvert et lumineux, propice à la contemplation, bienvenue dans le massif du Néouvielle.

Officiellement à l'extérieur de la Réserve naturelle du Néouvielle, qu'elle vient frôler au col de Madamète, cette randonnée sur les hauteurs de Barèges en détient cependant tous les avantages.

Une évasion dans un remarquable sanctuaire granitique, une succession de combes et croupes d'où surgiront une dizaine de lacs, agrémentés ici ou là de valeureux pins à crochets, au milieu d'un parterre de rhododendrons en fleurs.

Un vrai régal aux portes du Néouvielle.

Infos pratiques

Pratique : Itinérance à pied

Durée : 2 jours

Longueur : 17.5 km

Dénivelé positif : 1125 m

Difficulté : Moyen

Type : Boucle

Thèmes :Cols et Sommets, Lac

Accessibilité : Chien autorisé en laisse, Départ accessible en transports publics

Itinéraire

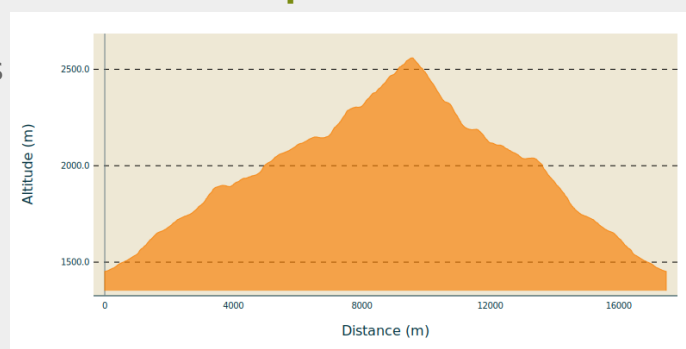
Départ : Parking de Tournaboup, Barèges

Arrivée : Parking de Tournaboup, Barèges

Communes : 1. Barèges

2. Vielle-Aure

Profil altimétrique

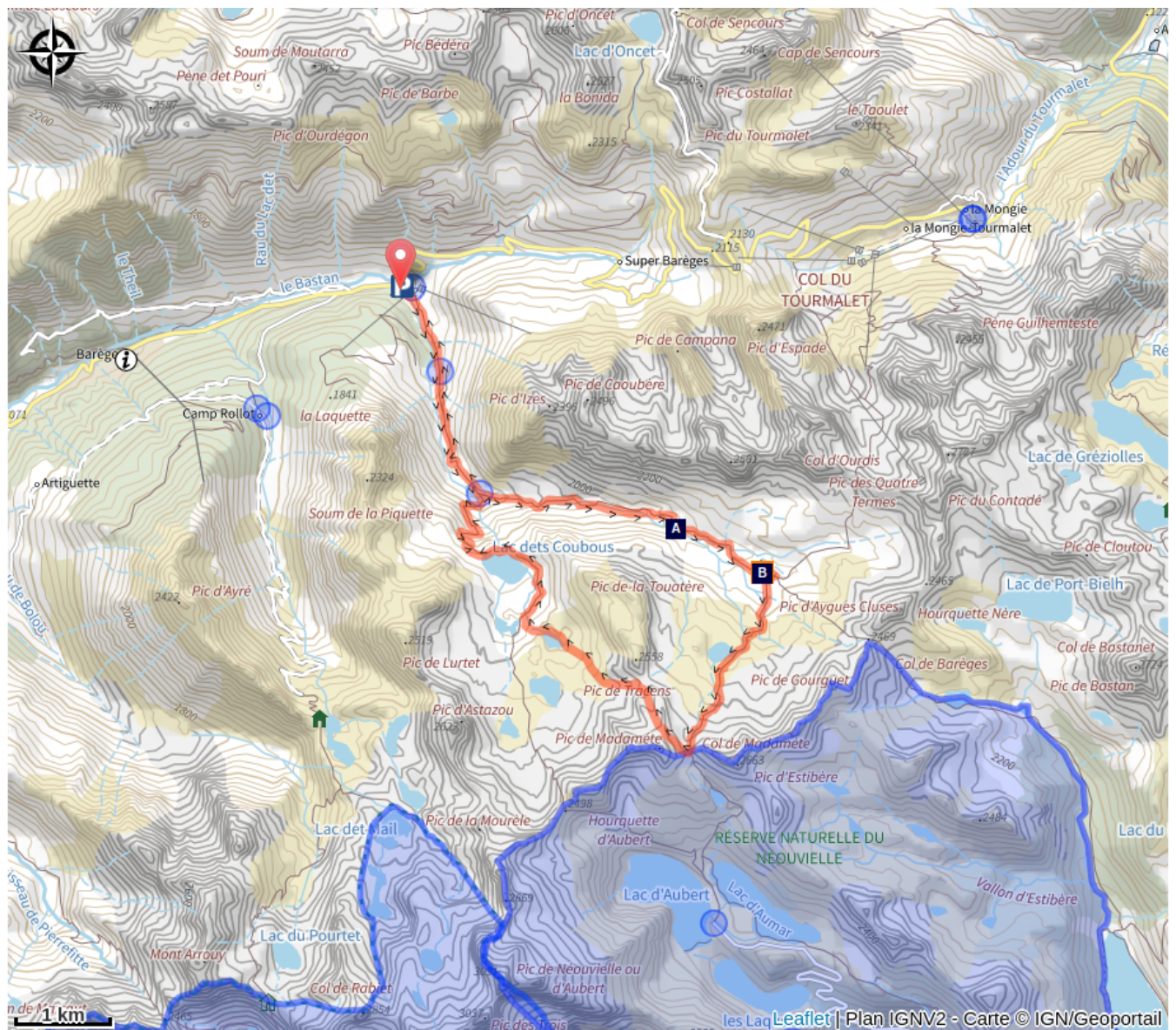


Altitude min 1452 m Altitude max 2559 m

Étapes :

1. Etape 1 : de Tournaboup au refuge d'Aygues-Cluses
6.4 km / 692 m D+ / 3 h
2. Etape 2 : du refuge d'Aygues-Cluses à Tournaboup
11.1 km / 429 m D+ / 4 h 30

Sur votre route...



📍 Le pin à crochets (A)

🏠 Le refuge d'Aygues-Cluses (B)

Toutes les informations pratiques

Chien autorisé

Sur cet itinéraire, les chiens sont autorisés mais doivent être tenus en laisse.

Recommandations

Période conseillée :

-De fin juin à mi-octobre.

Itinéraire vivement déconseillé en conditions hivernales (hiver et printemps).

-En début de saison estivale, se renseigner sur la praticabilité des cols d'altitude (enneigement parfois tardif).

Dormir sur l'itinéraire :

-Refuge d'Aygues Cluses : capacité de 35 places.

Infos et réservations :

Tél. : 09 71 72 36 05

> [Site web.](#)

-Bivouac :

Le bivouac est toléré sur l'itinéraire.

Il est conseillé de monter sa tente peu avant le coucher du soleil et de la démonter tôt le matin.

> [Conseils et règles à respecter en bivouac.](#)

- Respect des milieux naturels :

Ne laisser aucune trace de son passage.

> **Ramener tous ses déchets** (épluchures de fruits, papier hygiénique, etc.) ;

> **Ne pas construire de cairns** ou colonnes de pierre en équilibre ;

> **Rester discret** et observer la faune à distance ;

> **Eviter la baignade dans les lacs :**

Ce sont des milieux fragiles. Les résidus de crèmes solaires dont les randonneurs sont enduits pourraient à terme impacter le milieu aquatique.

> **Eviter de faire du feu.**

- Avec un chien :

L'itinéraire vient frôler la limite de la Réserve naturelle du Néouvielle, mais reste en dehors de celle-ci. Les chiens sont donc tolérés sur l'itinéraire décrit, mais non acceptés en refuge. Si vous randonnez avec un chien, merci de les tenir en laisse, par respect pour la faune sauvage, pour la quiétude des troupeaux qui pâturent, mais aussi vis-à-vis des autres randonneurs.

- Randonnées itinérantes dans le massif du Néouvielle :

Le site web Visit-neouvielle.com vous présente toutes les options d'itinéraires

sur le massif du Néouvielle de 2 à 6 jours de randonnée.
Une mine d'information sur le massif du Néouvielle !

Comment venir ?

Transports

Le départ de l'itinéraire est accessible directement en transports publics uniquement en haute saison estivale : vacances scolaires d'été et week-ends de juin et septembre.

- **Gare SNCF la plus proche** : LOURDES

- **Liaison par bus Lourdes > Barèges (village)**

Ligne de bus LIO n°965, circule toute l'année.

Descendre à l'arrêt de bus Barèges - place du docteur Fourment.

[> Consulter les horaires.](#)

- **Du village de Barèges au départ de la rando (Tournaboup), deux options :**

> Navette estivale Barèges-Tournaboup.

Réservation et horaires auprès de l'Office de Tourisme de Barèges : 05 62 92 16 00.

La navette circule uniquement en haute saison estivale : vacances scolaires d'été et week-ends de juin et septembre.

> A pied : Rejoindre le lieu-dit Tournaboup par un sentier balisé (GR10 - marques blanches et rouges), depuis le village de Barèges.

Depuis le village, compter environ 50min de marche et 250m de dénivelées pour atteindre le départ à Tournaboup).

Accès routier

A Luz-Saint-Sauveur, remonter la route du col du Tourmalet (D 918). Traverser Barèges et continuer sur 3 km pour trouver le grand parking de Tournaboup (départ de télésièges, auberges).

Parking conseillé

Parking de Tournaboup, Barèges

Accessibilité



Chien autorisé en laisse



Départ accessible en transports publics

Zones de sensibilité environnementale

Le long de votre itinéraire, vous allez traverser des zones de sensibilité liées à la présence d'une espèce ou d'un milieu particulier. Dans ces zones, un comportement adapté permet de contribuer à leur préservation. Pour plus d'informations détaillées, des fiches spécifiques sont accessibles pour chaque zone.

Réserve Naturelle Nationale Néouvielle

Période de sensibilité : Mai, Juin, Juillet, Août, Septembre, Octobre

Contact :

Structure gestionnaire : Parc National des Pyrénées, sous l'autorité du Préfet de Bagnères-de-Bigorre

[Contact](#)

Route fermée à partir de Fabian durant période hivernale de octobre à mai

Située au centre du massif pyrénéen, la Réserve du Néouvielle est un site botanique remarquable (algues, sphaignes). Elle se caractérise notamment par la présence de vieille forêt et de multiples lacs et laquettes qui contribuent à la diversité des milieux, et abrite une faune remarquable (Euprocte des Pyrénées et Desman des Pyrénées, Triton palmé et Crapaud accoucheur, Grand tétras...)

Le classement en Réserve Naturelle Nationale implique une réglementation stricte spécifique, le territoire accueillant un grand nombre de visiteurs chaque année (hiver et été). Celle-ci concerne pour beaucoup des **restrictions relatives à l'accès et aux activités de loisir** :

- Cueillette, ramassage de plantes, champignons, minéraux, animaux ou fossiles interdits ;
- Feu et coupe de bois interdits ;
- Chiens interdits ;
- Dépôt de déchets interdit ;
- Vélo tout terrain interdit ;
- Camping interdit. Seul le bivouac est toléré, sur les 2 seuls emplacements réservés à cet effet (plage d'Orédon et Barrage d'Aubert) ;
- Les camping-cars et bivouac dans des véhicules sont interdits la nuit sur les parkings d'Orédon et d'Aubert ;
- La pêche est réglementée. Pêche interdite dans le Gourg de Rabas et le vallon d'Estibère ;
- Les sports aériens et tout survol à moins de 1000 m du sol sont interdits.

En règle générale, il est attendu des visiteurs qu'**ils ne perturbent et ne dérangent pas le milieu** (bruit, dégradation des milieux, etc.) afin de maintenir un bon état de conservation.

i Lieux de renseignement

Office de Tourisme de Barèges

Place Urbain Cazaux, 65120 BAREGES

infotourisme@valleesdegavarnie.com

Tel : +33 (0)5 62 92 16 00

<https://www.valleesdegavarnie.com/ete/ma-destination/bareges-tourmalet-0>



Sur votre route...



❁ Le pin à crochets (A)

Le pin à crochets, un des plus anciens pins survivants de l'ère glaciaire, est particulièrement adapté aux conditions climatiques rigoureuses de l'étage subalpin. Il est en effet résistant à la sécheresse, mais également au froid et au vent. Arbre d'altitude et de lumière, sa silhouette est surtout remarquable dans les stations les plus élevées où des arbres isolés au port torturé se maintiennent jusqu'à des altitudes record dans un milieu de blocs et de gros rochers.

Crédit : (c) Julien Liron



🏠 Le refuge d'Aygues-Cluses (B)

Refuge d'Aygues-Cluses

Altitude 2135 m.

Tél. 09 71 72 36 05

> [site web.](#)

Crédit : (c) Manon Vallin