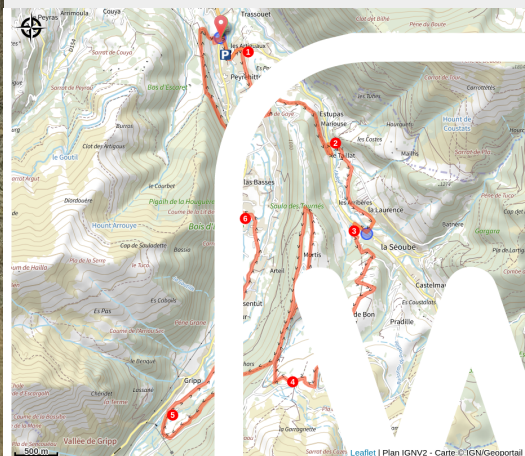


F2 La vallée de Gripp



(@TPM)



Des beaux panoramas s'offrent à vous tout au long de ce circuit.

De beaux panoramas s'offrent à vous tout au long de ce circuit. Tout d'abord côté Payolle en montant depuis le Sarrat de Bon. On découvre ensuite la vallée de Gripp depuis le Sarrat de Gaye pour y plonger par un sentier en sous-bois joueur. On bascule ensuite rive gauche pour redescendre sur Sainte Marie de Campan via le Cap de la Coste.

Infos pratiques

Pratique : VTT

Durée : 3 h 15

Longueur : 20.2 km

Dénivelé positif : 651 m

Difficulté : Difficile

Type : Boucle

Thèmes : Pastoralisme

Itinéraire

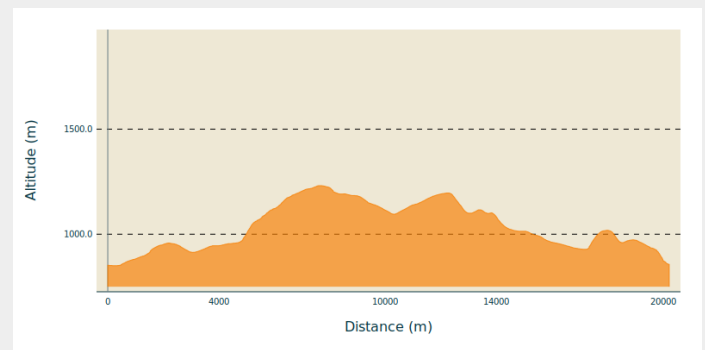
Départ : Sainte-Marie-de-Campan

Arrivée : Sainte-Marie-de-Campan

Balisage : ▶ VTT

Communes : 1. Campan

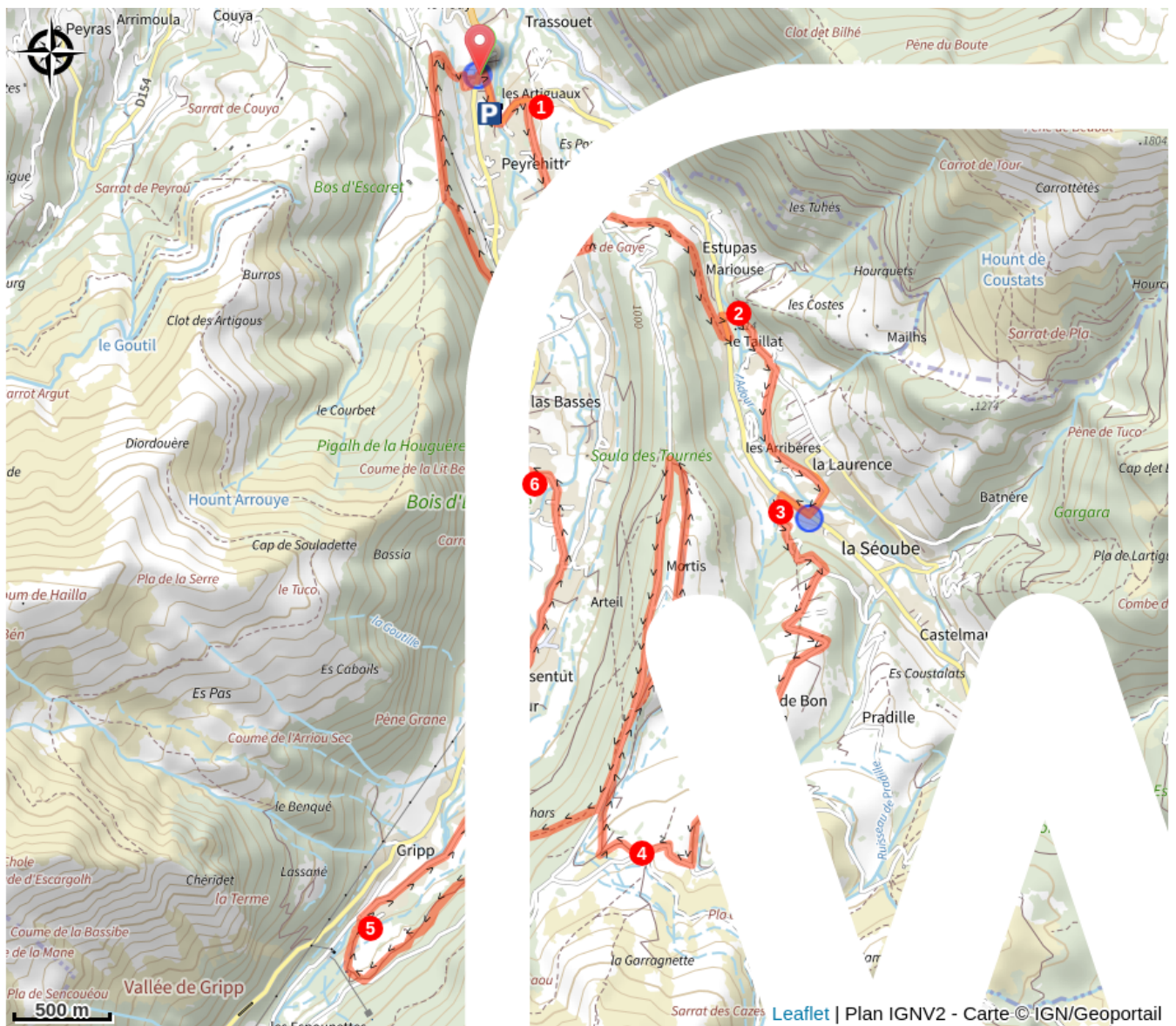
Profil altimétrique



Altitude min 850 m Altitude max 1231 m

1. Sortir en direction du col d'Aspin et tourner à droite sur le chemin de Pierrehitte
2. Tourner à gauche sur la route principale et à droite pour reprendre le chemin de la Laurence
3. A La Séoube continuer la montée via le Sarrat de Bon pour arriver au Sarrat de Gaye.
4. On découvre ensuite la vallée de Gripp depuis le Sarrat de Gaye pour y plonger par un sentier en sous-bois joueur.
5. A proximité de la centrale hydroélectrique, suivre la route en rive gauche pour redescendre sur Ste-Marie-de-Campan
6. Traverser la route qui monte au Tourmalet pour revenir au point de départ via le Cap de la Coste.

Sur votre route...



 Porte F "BICI D'AQUI" (A)

Toutes les informations pratiques

Comment venir ?

Parking conseillé

Départ Porte F de Sainte Marie de Campan, Parking route du Col d'Aspin

i Lieux de renseignement

Office de Tourisme Tourmalet - Pic du Midi Bagnères-de-Bigorre

3, allées Tournefort, 65200 BAGNERES-DE-BIGORRE

info@tourmaletpicdumidi.fr

Tel : 05 62 95 50 71

<https://www.tourmaletpicdumidi.fr/>



Office de Tourisme Tourmalet - Pic du Midi La Mongie

info@tourmaletpicdumidi.fr

Tel : 05 62 95 50 71

https://www.tourmaletpicdumidi.fr



Accessibilité :

1.

Sur votre route...



Porte F "BICI D'AQUI" (A)

Porte F des circuits VTT "BICI D'AQUI" VTT-TOURMALET
Parking route du col d'Aspin à Sainte Marie de Campan.

Crédit : @cchb