
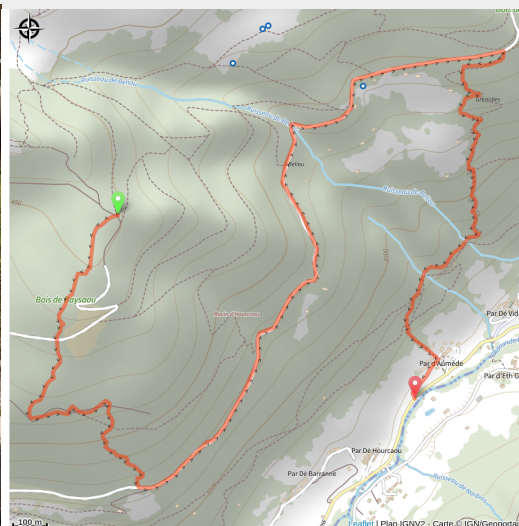


E22 Enduro Le Baysaou



(@TPM)



D'anciens sentiers et des nouveautés sont au menu de cet itinéraire Enduro rouge composé de deux descentes.

Une première descente dans le bois de Baysaou commence en douceur pour finir sur un vieux sentier parfois pentu.

On remonte ensuite tranquillement jusqu'aux granges de Gréziolles par une piste.

De là un vieux sentier où l'art de la glisse sera un atout vous mènera jusqu'au Par dé Hourcaou.

Attention à bien ralentir sur le final car vous entrerez dans un petit hameau.

Infos pratiques

Pratique : Enduro

Durée : 1 h

Longueur : 5.2 km

Dénivelé positif : 133 m

Difficulté : Difficile

Type : Enduro (Parcours descendant)

Thèmes : Point de vue et paysages

Itinéraire

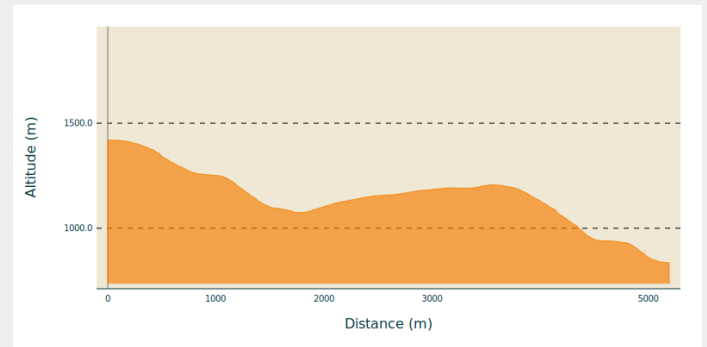
Départ : Beudéan

Arrivée : Beudéan

Balisage : ▶ VTT

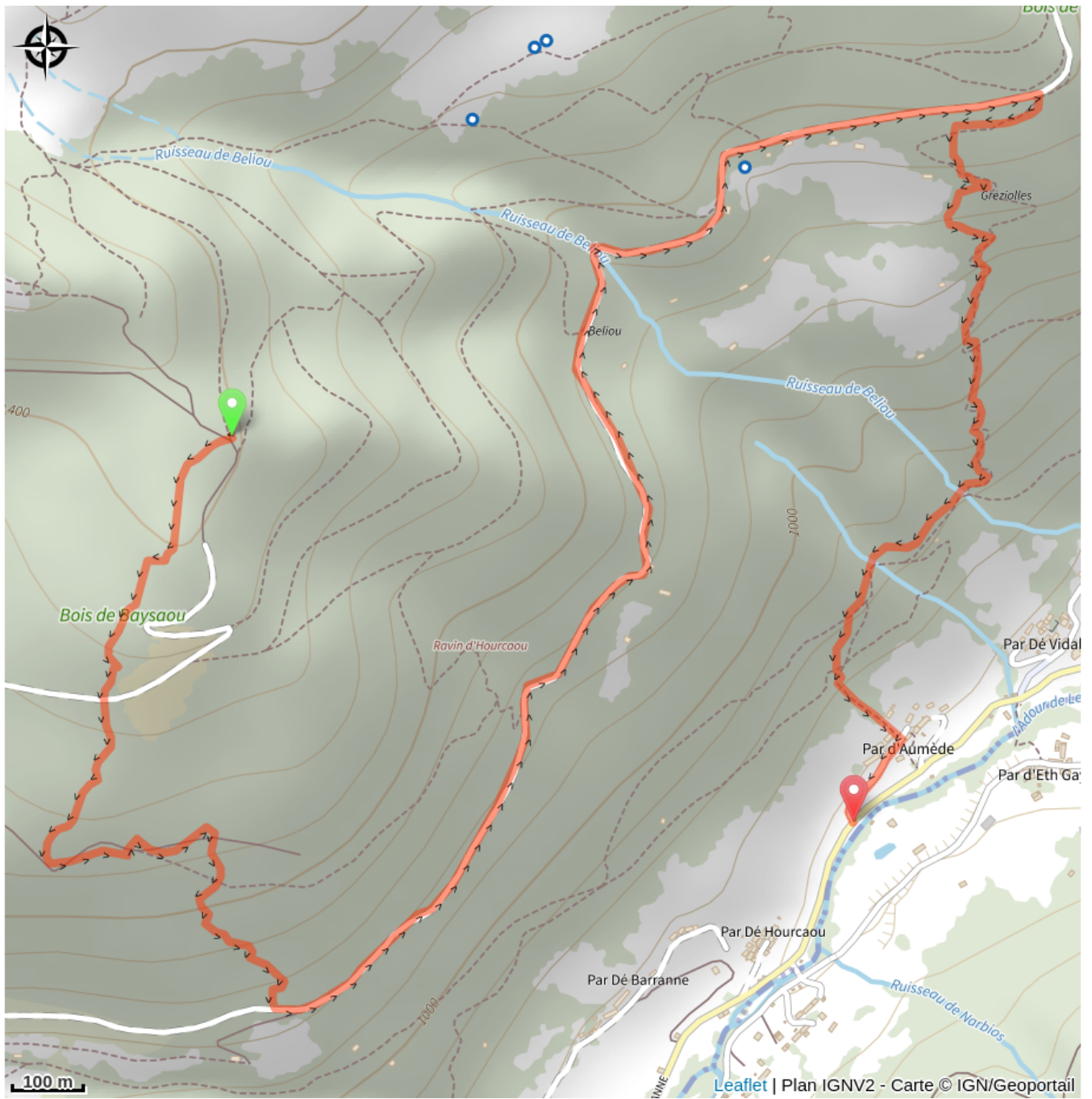
Communes : 1. Bagnères-de-Bigorre

Profil altimétrique



Altitude min 836 m Altitude max 1419 m

Sur votre route...



Toutes les informations pratiques

Comment venir ?

Parking conseillé

Parking à côté de l'aire de camping car

i Lieux de renseignement

Office de Tourisme Tourmalet - Pic du Midi Bagnères-de-Bigorre
3, allées Tournefort, 65200 BAGNERES-DE-BIGORRE

info@tourmaletpicdumidi.fr

Tel : 05 62 95 50 71

<https://www.tourmaletpicdumidi.fr/>



Office de Tourisme Tourmalet - Pic du Midi La Mongie

info@tourmaletpicdumidi.fr

Tel : 05 62 95 50 71

https://www.tourmaletpicdumidi.fr



Accessibilité :

1.