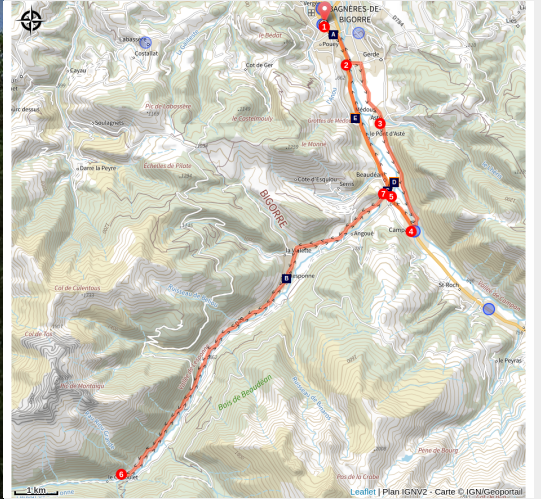


Le Chiroulet



(@TPM)



A la découverte de la vallée de Lesponne.

C'est un circuit court qui permet de prendre un premier contact avec la montagne en découvrant la superbe vallée de Lesponne.

Infos pratiques

Pratique : Cyclo

Longueur : 32.2 km

Dénivelé positif : 562 m

Difficulté : Facile

Type : Aller-retour

Thèmes : Eaux et rivières,
Pastoralisme

Itinéraire

Départ : Bagnères de Bigorre

Arrivée : Bagnères de Bigorre

Communes : 1. Bagnères-de-Bigorre

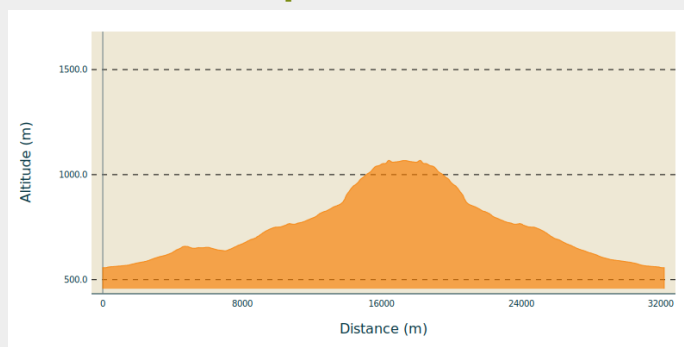
2. Gerde

3. Asté

4. Campan

5. Beaudéan

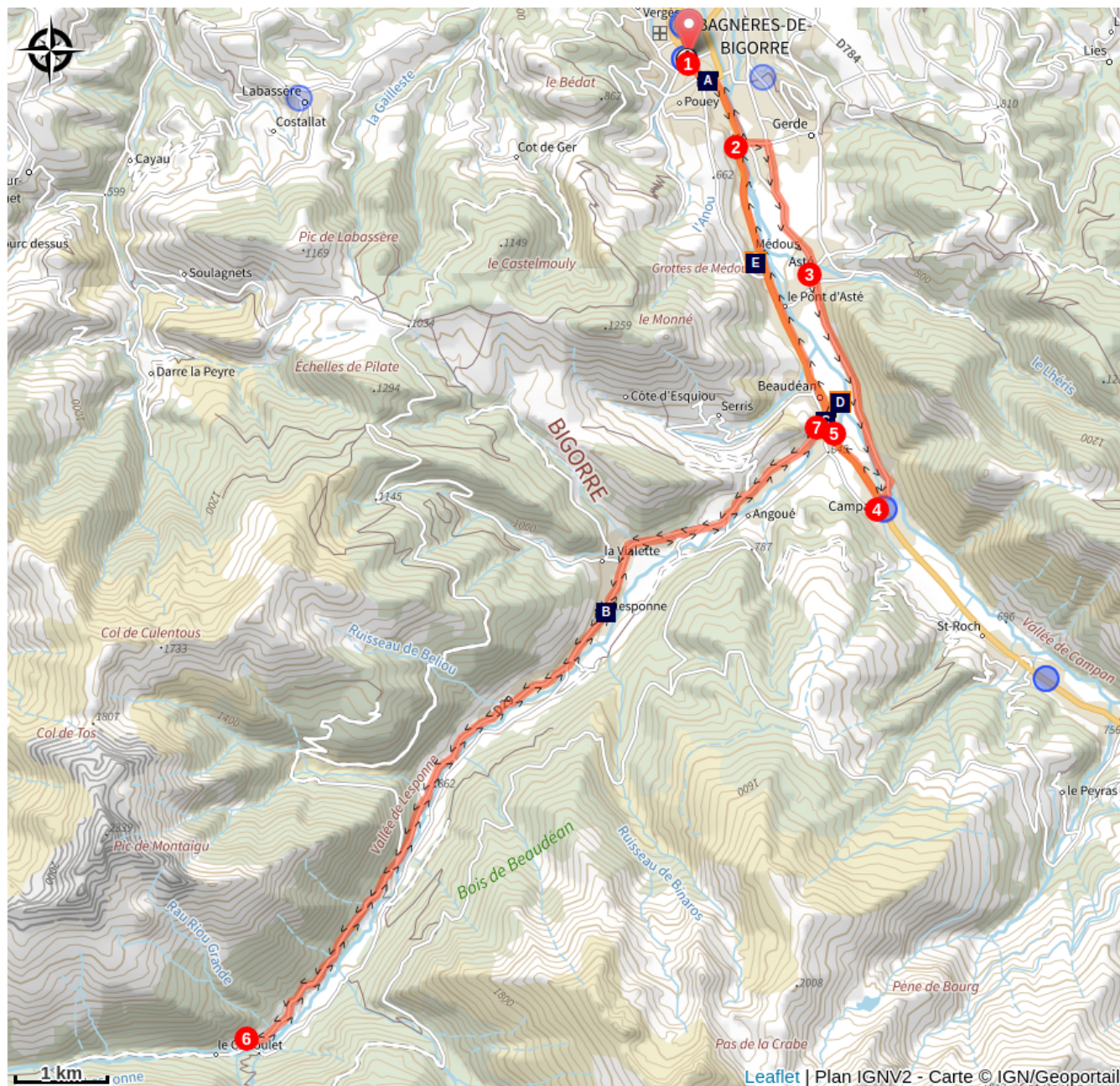
Profil altimétrique



Altitude min 557 m Altitude max 1068 m

1. Départ de l'Office de Tourisme de Bagnères-de-Bigorre. Prendre la route des cols.
2. Prendre le pont à gauche direction Asté.
3. Asté : Village natif des Frères Ferrère. Menuisiers célèbres pour le mobilier baroque qu'ils ont réalisé dans bon nombre d'églises du canton. Traverser le village toujours tout droit. A la sortie du village, suivre D 8 tout droit (petite côte de 1,2 kilomètres).
4. A Campan ; village réputé pour son patrimoine architectural (maisons "Renaissance", colombages, fontaines, halles classées, église et ses fêtes, transhumance et mounaques). Prendre le pont à droite, la première à droite et à nouveau à droite direction Bagnères-de-Bigorre.
5. Prendre à gauche D 29 direction Le Chiroulet - montée par paliers jusqu'à Lesponne et le Chiroulet.
6. LE CHIROULET : Première centrale hydroélectrique de la Vallée turbinant l'eau du mythique Lac Bleu : lac naturel le plus profond des Pyrénées, 87 mètres. Faire demi-tour et revenir par le même trajet jusqu'au pont de Beaudéan.
7. Au pont de Beaudéan, prendre à gauche D 935, direction Bagnères de Bigorre.

Sur votre route...




 Porte C "BICI D'AQUI" (A)

 Porte E "BICI D'AQUI" (C)

 Grottes de Médous (E)

 Porte E "BICI D'AQUI" (B)

 La centrale hydroélectrique de Campan (D)

Toutes les informations pratiques

i Lieux de renseignement

Office de Tourisme Tourmalet - Pic du Midi Bagnères-de-Bigorre

3, allées Tournefort, 65200 BAGNERES-DE-BIGORRE

info@tourmaletpicdumidi.fr

Tel : 05 62 95 50 71

<https://www.tourmaletpicdumidi.fr/>



Office de Tourisme Tourmalet - Pic du Midi La Mongie

info@tourmaletpicdumidi.fr

Tel : 05 62 95 50 71

https://www.tourmaletpicdumidi.fr



Accessibilité :

1.

Sur votre route...



Porte C "BICI D'AQUI" (A)

Porte C des circuits VTT "BICI D'AQUI" VTT-TOURMALET
Square de la sous-préfecture à Bagnères de Bigorre.

Crédit : @cchb



Porte E "BICI D'AQUI" (B)

Porte E des circuits VTT "BICI D'AQUI" VTT-TOURMALET
Parking de la salle des fêtes de Lesponne.

Crédit : @cchb



Porte E "BICI D'AQUI" (C)

Porte E des circuits VTT "BICI D'AQUI" VTT-TOURMALET
Parking route des cols à Beaudéan.

Crédit : @cchb



La centrale hydroélectrique de Campan (D)

La centrale hydroélectrique de Campan.
Visites possibles (se rapprocher du CPIE)



Grottes de Médous (E)

Classées 3ème du monde par F. HERZOG, sont un véritable hommage à la nature, à son travail, à sa beauté.

Les Grottes de Médous sont divisées en deux parties : une galerie inférieure dite « Galerie Sèche » et une supérieure « Galerie des Merveilles » .

La richesse des concrétions, la beauté de la rivière souterraine, la structure de la grotte, l'emplacement exceptionnel de l'entrée jouissant d'un cadre et d'une facilité d'accès unique sont autant d'éléments qui assurent une valeur touristique de tout premier ordre. Tout au long du parcours, on peut découvrir les concrétions les plus diverses : Stalactites, Stalagmites, Excentriques, Colonnes ou Gours et Cascades pétrifiées.

Si Médous est aujourd'hui considéré comme un remarquable site touristique, les lieux ont déjà connu au cours des siècles une notoriété d'un autre ordre. Il fut jusqu'à la fin du XVIII siècle un lieu de pèlerinage suite à l'apparition de la Vierge Marie à une petite bergère prénommée Liloye.

Crédit : @TPM