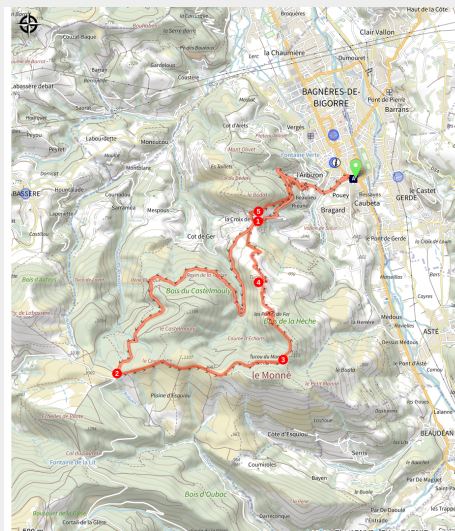


C3 Le Monné



(@TPM)



Circuit en belvédère sur les hauteurs de Bagnères pour faire le tour du Monné.

De la piste forestière roulante pour prendre de la hauteur et admirer le panorama offert pas le tour du Monné.

Infos pratiques

Pratique : VTT

Durée : 3 h

Longueur : 16.2 km

Dénivelé positif : 630 m

Difficulté : Très difficile

Type : Boucle

Thèmes : Point de vue et paysages

Itinéraire

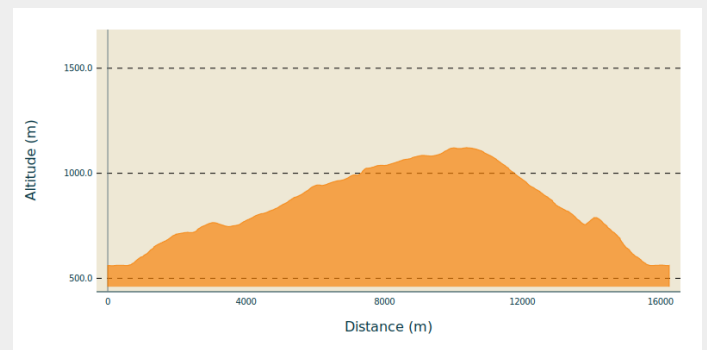
Départ : Bagnères-de-Bigorre

Arrivée : Bagnères-de-Bigorre

Balisage : ▶ VTT

Communes : 1. Bagnères-de-Bigorre

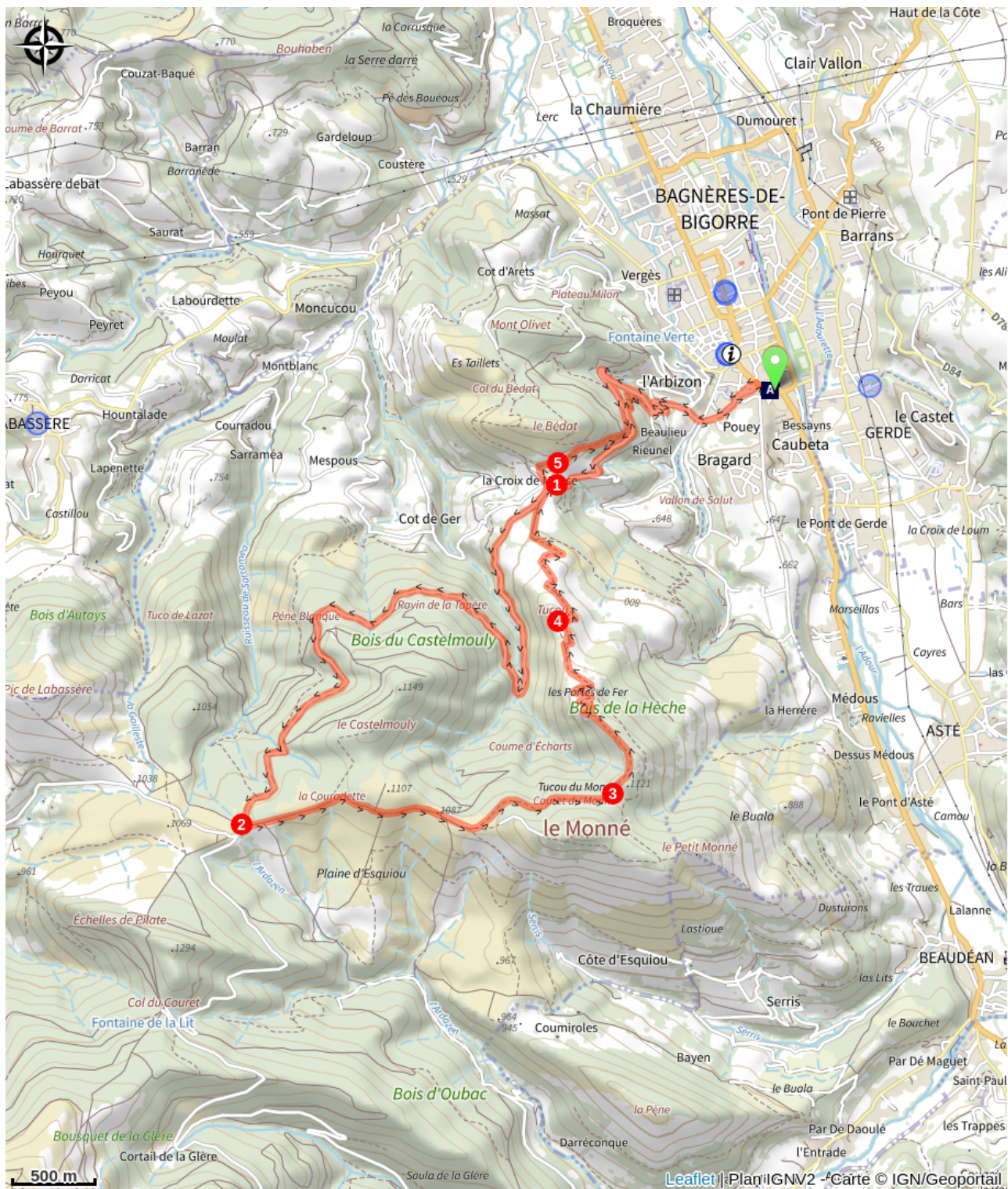
Profil altimétrique



Altitude min 560 m Altitude max 1122 m

1. Rejoindre la Croix de Manse par la route forestière
2. Poursuivre sur la route forestière jusqu'aux plaines d'Esquiou
3. Contourner le Massif du Monné, après la barrière emprunter la piste à gauche
4. Passer sous le sommet du Tucou
5. Rejoindre la Croix de Manse et emprunter le sentier en face en direction des grottes du Bédât

Sur votre route...



 Porte C "BICI D'AQUI" (A)

Toutes les informations pratiques

Comment venir ?

Parking conseillé

Square de la sous-préfecture de Bagnères-de-Bigorre

Lieux de renseignement

Office de Tourisme Tourmalet - Pic du Midi Bagnères-de-Bigorre

3, allées Tournefort, 65200 BAGNERES-DE-BIGORRE

info@tourmaletpicdumidi.fr

Tel : 05 62 95 50 71

<https://www.tourmaletpicdumidi.fr/>



Office de Tourisme Tourmalet - Pic du Midi La Mongie

info@tourmaletpicdumidi.fr

Tel : 05 62 95 50 71

https://www.tourmaletpicdumidi.fr



Accessibilité :

1.

Sur votre route...



Porte C "BICI D'AQUI" (A)

Porte C des circuits VTT "BICI D'AQUI" VTT-TOURMALET
Square de la sous-préfecture à Bagnères de Bigorre.

Crédit : @cchb