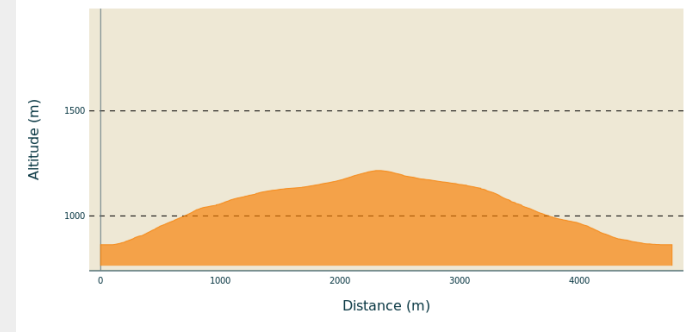


Itinéraire

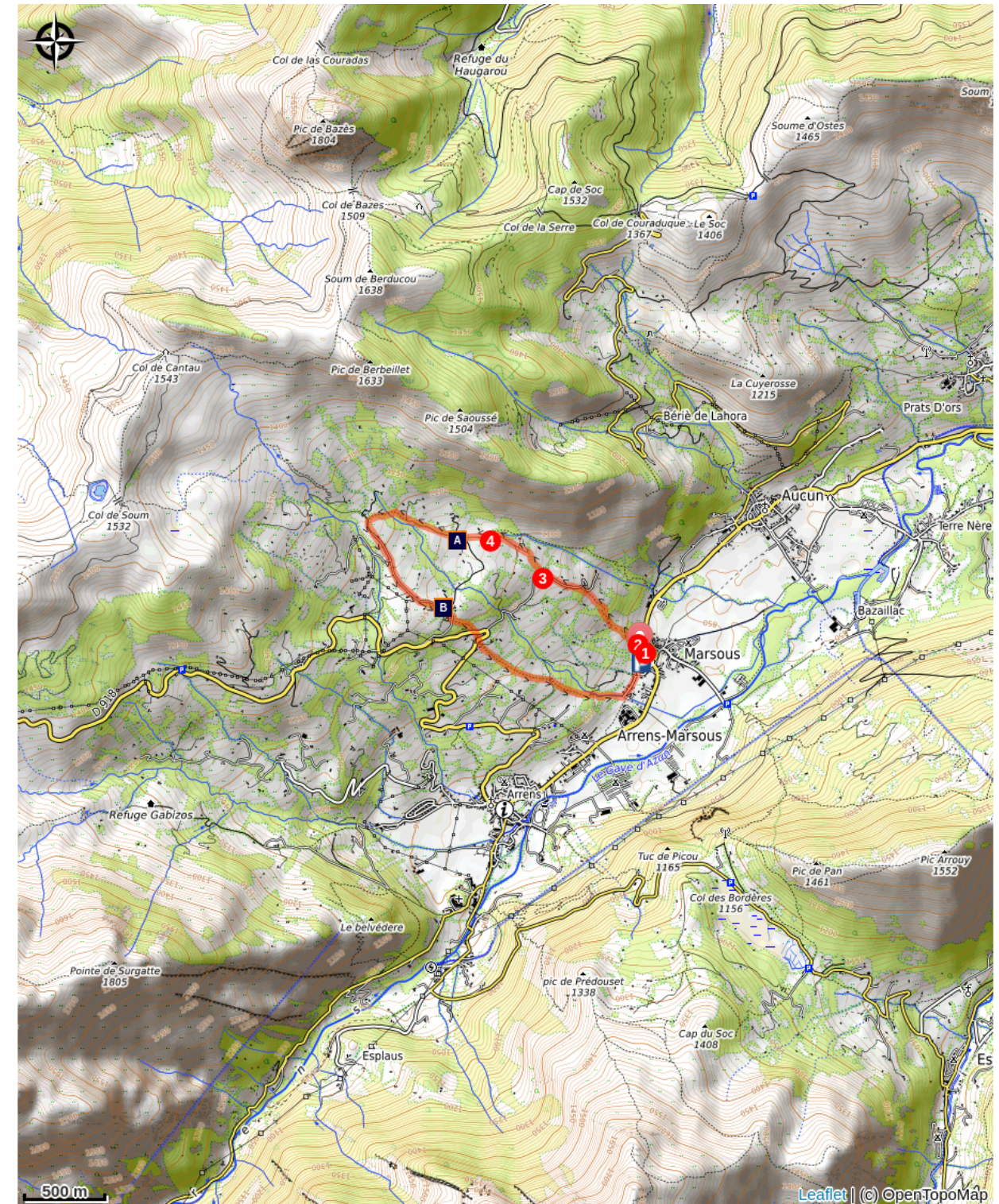
Départ : Marsous, place Marque Dessus
Arrivée : Marsous, place Marque Dessus
Communes : 1. Arrens-Marsous

Profil altimétrique



1. Vous sortez du parking par la droite et vous suivez la rue Marque-Dessus en direction de l'église jusqu'au virage à 90° ; à ce niveau, vous tournez à gauche dans l'impasse et avant la montée, vous quittez la piste carrossable privée pour emprunter le chemin enherbé qui part à droite le long des clôtures de jardins.
2. Après 60 m environ, le chemin grimpe dans le bois ; sur toute la partie inférieure, il est bordé par une rigole qui peut le rendre boueux par temps de pluie. Vous croisez des chemins d'accès à des granges mais vous ne les prenez pas, vous gardez l'axe de montée principal.
3. En sortant du bois, vous arrivez sur une piste que vous empruntez en montant sur 250 m environ. Lorsqu'elle vire à gauche, vous la laissez pour grimper par le talus et traverser une nouvelle zone de bois. Puis le chemin longe un champ et retrouve une nouvelle piste que vous suivez en montant. Vous êtes dans le quartier des Artigaux.
4. Au bout de 200 m environ, vous retrouvez le circuit des Granges des Artigaux. Vous avez alors le choix pour terminer votre boucle : soit prendre de suite à droite et redescendre sur Marsous (entrée du village au niveau de la ferme Gainza), soit continuer à monter sur 800 m et redescendre par la gauche le chemin des Artigaux et la rue du Canaou.

Sur votre chemin...



 Les granges (A)

 Les hameaux d'été (B)

Chien autorisé

Sur cet itinéraire, les chiens sont autorisés mais doivent être tenus en laisse.

Recommandations

- **Période de praticabilité** : itinéraire praticable en l'absence de neige.

- Difficultés :

Aucune, hormis des pentes parfois raides et quelques courts tronçons caillouteux. Terrain glissant par temps humide.

Comment venir ?

Transports

> **Gare SNCF la plus proche** : LOURDES

> **Puis liaison par bus en deux étapes** :

-Bus entre Lourdes et Argelès-Gazost (Ligne régulière n°965).

-Puis navette à la demande entre Argelès-Gazost et Arrens-Marsous (Ligne à la demande Val d'Azun)

Descendre à l'arrêt "Arrens".

Réservation de la ligne à la demande du Val d'Azun obligatoire au plus tard la veille avant 16h.

Tél : 05 31 81 00 10 (numéro gratuit)

Tarif : 2 € par passager

> [Consulter les horaires.](#)

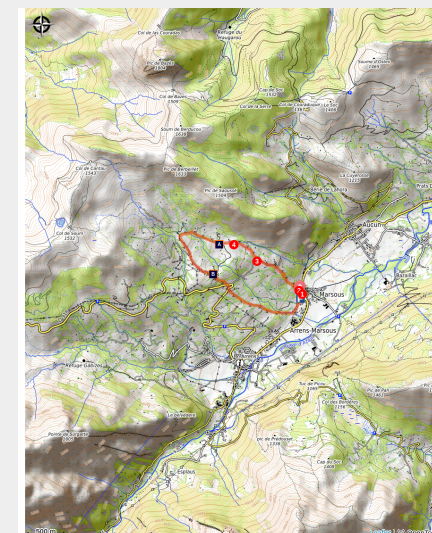
Parking conseillé

Rue Marque Dessus

Accessibilité

Le sentier des Coumeras

Val d'Azun - Arrens-Marsous



Au départ du Bourg de Marsous, ce chemin déjà répertorié sur le cadastre napoléonien, permet de rejoindre le quartier des Artigaux. Il constitue une variante au circuit des Granges des Artigaux.

Infos pratiques

Pratique : A Pied

Durée : 2 h 30

Longueur : 4.8 km

Dénivelé positif : 353 m

Difficulté : Moyen

Type : Boucle

Thèmes : Patrimoine et histoire

Accessibilité : Chien autorisé en laisse, Départ accessible en transports publics, Itinéraire praticable en toute saison

Sur votre chemin...




Les granges (A)


Les paysages agricoles avec leurs granges foraines ; ces granges éloignées des habitations et implantées à proximité des prairies de fauche étaient autrefois indispensables au fonctionnement de l'élevage de montagne.




Les hameaux d'été (B)

De ci, de là, les sonnailles tintinnabulent dans les pâturages, dans lesquels sont parsemées de multiples granges. Certaines bordes, en ruine, avoisinent celles plus chanceuses qui ont été restaurées, les unes encore fonctionnelles, les autres devenues de rustiques résidences secondaires. Ces granges constituent de véritables hameaux d'été qui se retrouvent au-dessus de chaque village de la vallée. Situées près des sources, l'emplacement des granges se justifiait aussi par la nécessité de créer une étape intermédiaire entre la vallée et les pacages de haute altitude (l'estive). Elles répondaient ainsi au besoin fonctionnel d'abriter le foin récolté loin des villages, et les troupeaux pâturant 26 sur les prairies isolées.

 Chien autorisé
en laisse

 Départ accessible en
transports publics

 Itinéraire praticable en
toute saison

 **Lieux de renseignement**

**Bureau d'Information Touristique du
Val d'Azun**

1 Place du Val d'Azun, 65400 ARRENS-
MARSOUS

infotourisme@valleesdegavarnie.com

Tel : 05 62 97 49 49

[https://www.valleesdegavarnie.com/ete/
ma-destination/val-d-azun](https://www.valleesdegavarnie.com/ete/ma-destination/val-d-azun)

