

Itinéraire

Départ : Rue de la Mairie, Arcizans-Dessus

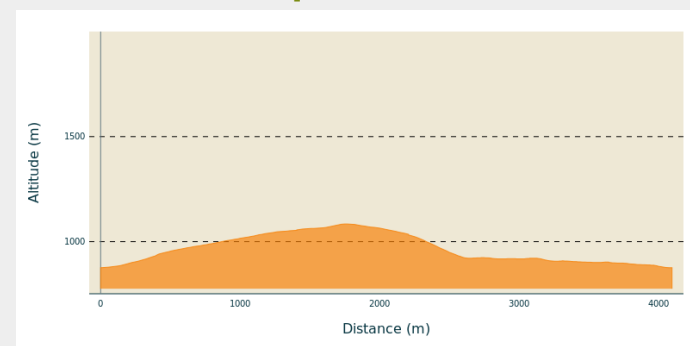
Arrivée : Rue de la Mairie, Arcizans-Dessus

Balisage : — PR

Communes : 1. Arcizans-Dessus

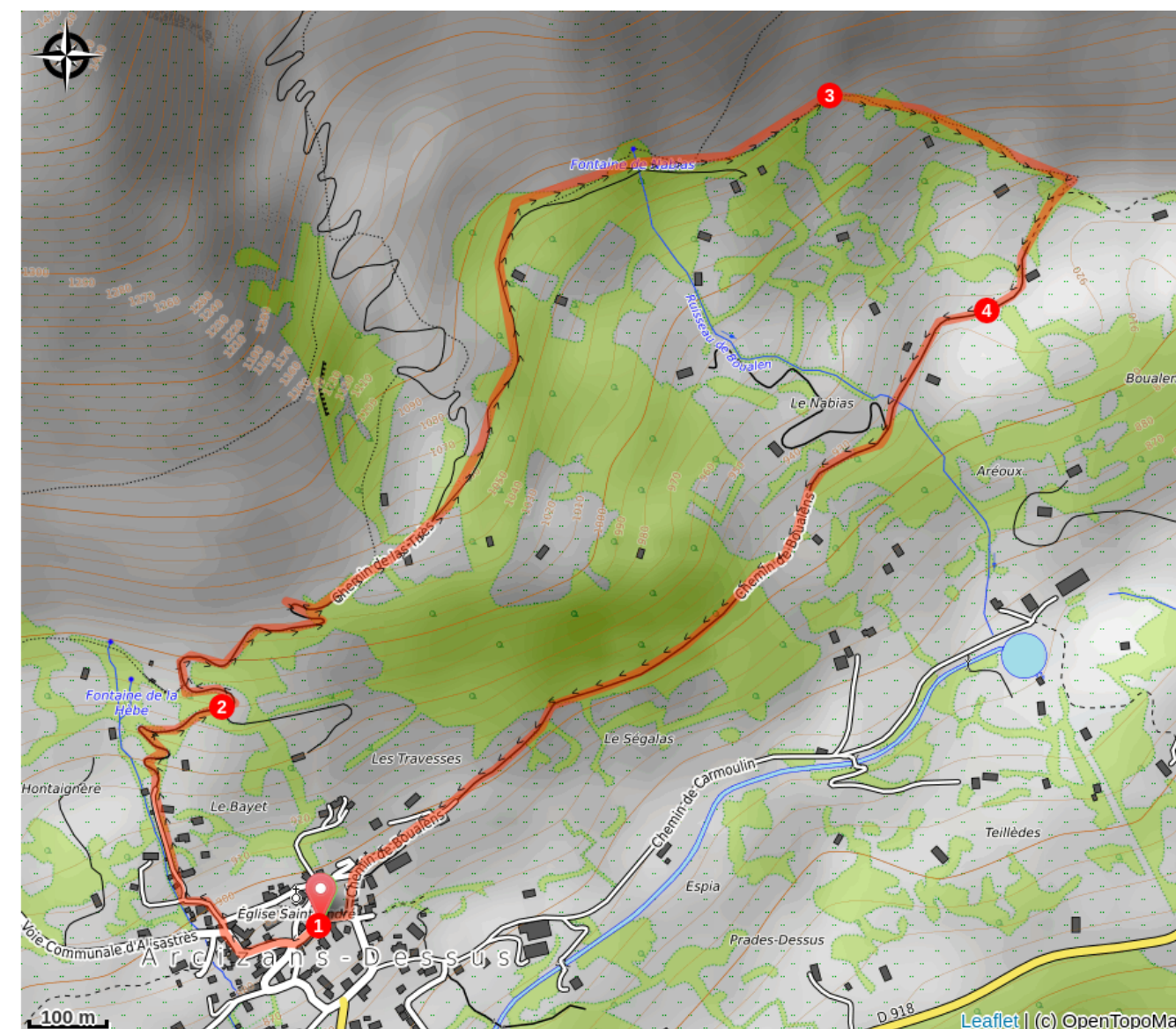
2. Arras-en-Lavedan

Profil altimétrique



1. L'itinéraire débute à la mairie du village, où vous prendrez à gauche en direction de la maison jaune. Suivez les panneaux d'orientation jusqu'au croisement en forme de Y, où vous emprunterez la voie du milieu en direction de la place du lavoir. De là, dirigez-vous vers la "voie sans issue, côte à 15%". Une montée légèrement abrupte vous mènera le long du ruisseau, vous permettant de découvrir quelques moulins à eau sur votre gauche.
2. Ensuite, la route goudronnée se transformera en une piste de terre, vous plongeant au cœur de la nature. Au-delà de la barrière pastorale, continuez tout droit, en ignorant le sentier qui mène au Col de Liar sur votre gauche. Vous atteindrez alors les Sources de Nabias.
3. La descente vers Arcizans-Dessus vous dévoilera des vues panoramiques sur les sommets environnants. Soyez prudents avec les marches sur cette portion, témoignage des ravines des orages. Arrivés au croisement menant à la "ronde de Carmoulin" sur votre gauche, ou à Arcizans-Dessus sur votre droite, vous choisirez votre itinéraire tout en appréciant une nouvelle fois les splendeurs qui vous entourent.
4. La piste vous ramènera à Arcizans-Dessus, où vous pourrez vous imprégner de l'atmosphère chaleureuse de notre charmant village. Profitez de vues sur le Massif des Gabizos en fond de vallée, et laissez-vous séduire par la vue panoramique s'étendant d'Hautacam aux Gabizos, en passant par le majestueux Pic du Cabalirros.

Sur votre chemin...



i Chien autorisé

Sur cet itinéraire, les chiens sont autorisés mais doivent être tenus en laisse.

Comment venir ?

Accès routier

Sur la route d'Azun (D918), prendre à droite direction Arcizans-Dessus.

Parking conseillé

Rue de la Mairie, Arcizans-Dessus (nombre de places de parking limité)

Accessibilité



Chien autorisé en laisse



En famille

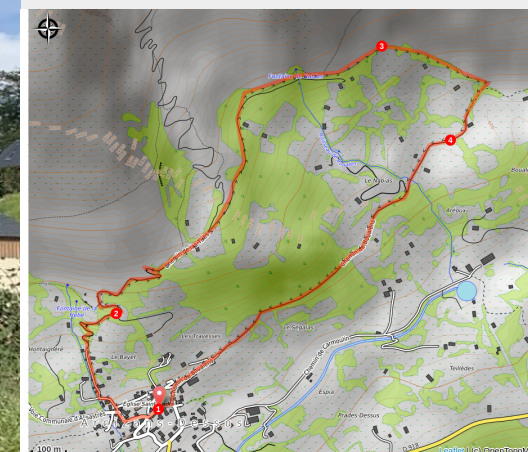


Itinéraire praticable en toute saison



Sources de Nabias

Val d'Azun - Arcizans-Dessus



Un sentier panoramique au cœur du piémont pyrénéen.

La Boucle des Sources de Nabias est une promenade aussi agréable que rafraîchissante. Dès le départ de la mairie, vous serez captivés par le charme des moulins à eau pittoresques et l'écloserie.

Infos pratiques

Pratique : A Pied

Durée : 1 h 30

Longueur : 4.1 km

Dénivelé positif : 219 m

Difficulté : Facile

Type : Boucle

Thèmes : Eaux et rivières, Point de vue et paysages

Accessibilité : Chien autorisé en laisse, En famille, Itinéraire praticable en toute saison

i Lieux de renseignement

**Bureau d'Information Touristique
d'Argelès-Gazost**

15 Place de l'Hôtel de Ville, 65400
ARGELES GAZOST

infotourisme@valleesdegavarnie.com

Tel : +33 (0)5 62 97 00 25

[https://www.valleesdegavarnie.com/ete/
ma-destination/vallee-d-argeles-gazost](https://www.valleesdegavarnie.com/ete/ma-destination/vallee-d-argeles-gazost)



**Bureau d'Information Touristique du
Val d'Azun**

1 Place du Val d'Azun, 65400 ARRENS-
MARSOUS

infotourisme@valleesdegavarnie.com

Tel : 05 62 97 49 49

[https://www.valleesdegavarnie.com/ete/
ma-destination/val-d-azun](https://www.valleesdegavarnie.com/ete/ma-destination/val-d-azun)

