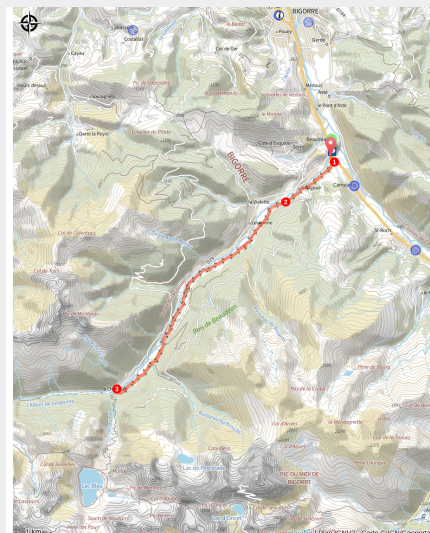


E1 le Chiroulet



(@TPM)



Découvrez la magnifique vallée de Lesponne et depuis le Chiroulet les départs de quelques randonnées emblématiques de la région.

Un itinéraire en aller retour pour découvrir la magnifique vallée de Lesponne. En empruntant des pistes, vous remonterez jusqu'au Chiroulet le long de l'Adour de Lesponne. Vous y croiserez de nombreuses granges et serez souvent à l'ombre. Si le dénivelé est important la difficulté est inexistante. Un VTTAE pourrait vous permettre d'en profiter pleinement.

Infos pratiques

Pratique : VTT

Durée : 3 h

Longueur : 21.3 km

Dénivelé positif : 458 m

Difficulté : Facile

Type : Aller-retour

Thèmes : Balade facile, Eaux et rivières, Patrimoine et histoire

Itinéraire

Départ : Beaudéan

Arrivée : Beaudéan

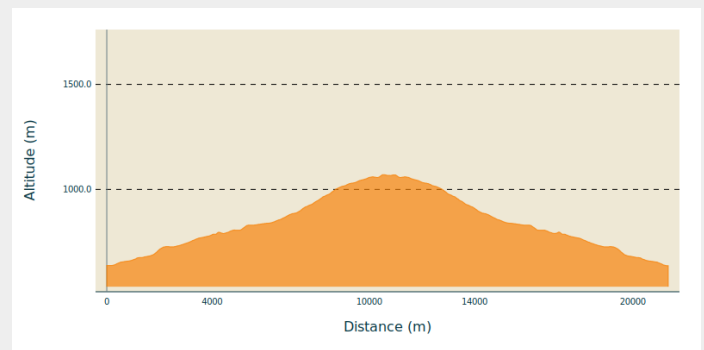
Balisage : ▶ VTT

Communes : 1. Beaudéan

2. Campan

3. Bagnères-de-Bigorre

Profil altimétrique

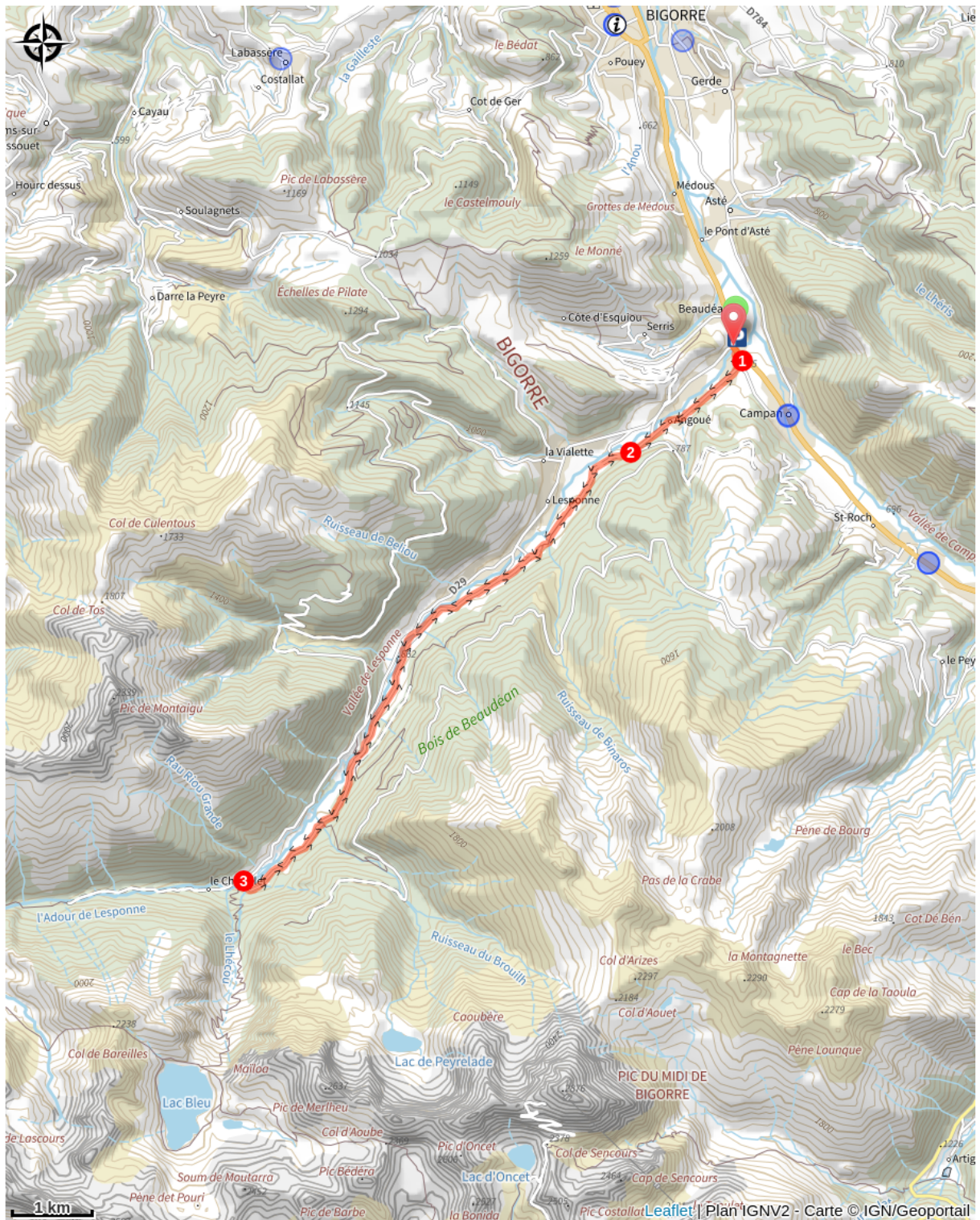


Altitude min 637 m Altitude max 1070 m

Du parking prendre la route en direction de Campan.

1. Tourner à droite sur la route du Layris et de nouveau à droite pour emprunter le chemin d'Angoué.
2. Continuer tout droit sur la piste qui vous mène au Chiroulet.
3. Depuis le parking du Chiroulet, faire demi-tour et rentrer par le même chemin

Sur votre route...



Toutes les informations pratiques

Comment venir ?

Parking conseillé

Départ Porte E de Beaudéan, Parking route des Cols

Lieux de renseignement

Office de Tourisme Tourmalet - Pic du Midi Bagnères-de-Bigorre
3, allées Tournefort, 65200 BAGNERES-DE-BIGORRE

info@tourmaletpicdumidi.fr

Tel : 05 62 95 50 71

<https://www.tourmaletpicdumidi.fr/>



Office de Tourisme Tourmalet - Pic du Midi La Mongie

info@tourmaletpicdumidi.fr

Tel : 05 62 95 50 71

https://www.tourmaletpicdumidi.fr



Accessibilité :

1.