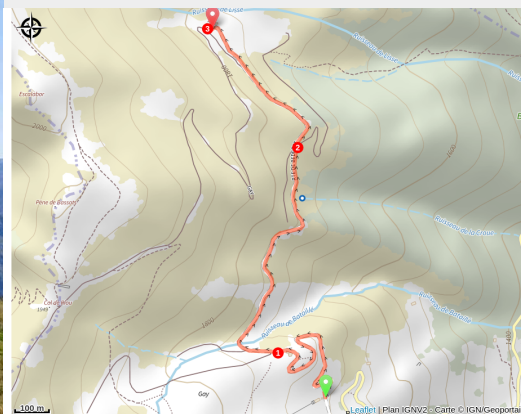


# Cabane de Counques

Vallée de Luz-Saint-Sauveur



## Découvrir Luz Ardiden autrement

Savourez la tranquillité de la station de ski, zone pastorale où de nombreux troupeaux de vaches et de moutons remplacent les skieurs dès l'arrivée des beaux jours. Un large sentier monte doucement vers le plateau de Counques et sa cabane de berger. En chemin, prenez le temps d'admirer la vue plongeante sur le village de Luz-Saint-Sauveur.

## Infos pratiques

Pratique : A Pied

Durée : 1 h 30

Longueur : 2.0 km

Dénivelé positif : 93 m

Difficulté : Facile

Type : Aller-retour

Thèmes : Pastoralisme, Point de vue et paysages

Accessibilité : Chien autorisé en laisse, En famille

# Itinéraire

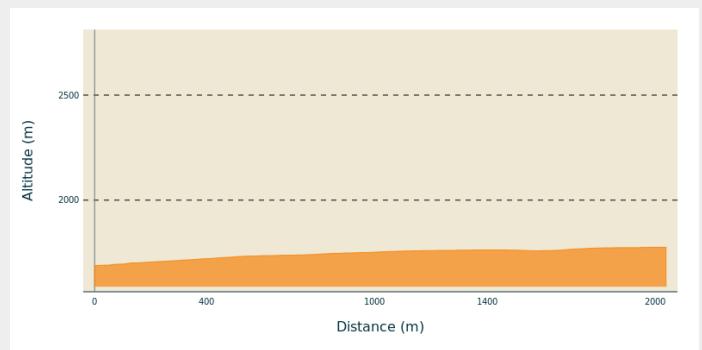
**Départ** : Station de Luz Ardiden, parking Bédéret

**Arrivée** : Station de Luz Ardiden, parking Bédéret

**Balisage** :  GR  PR

**Communes** : 1. Grust

## Profil altimétrique

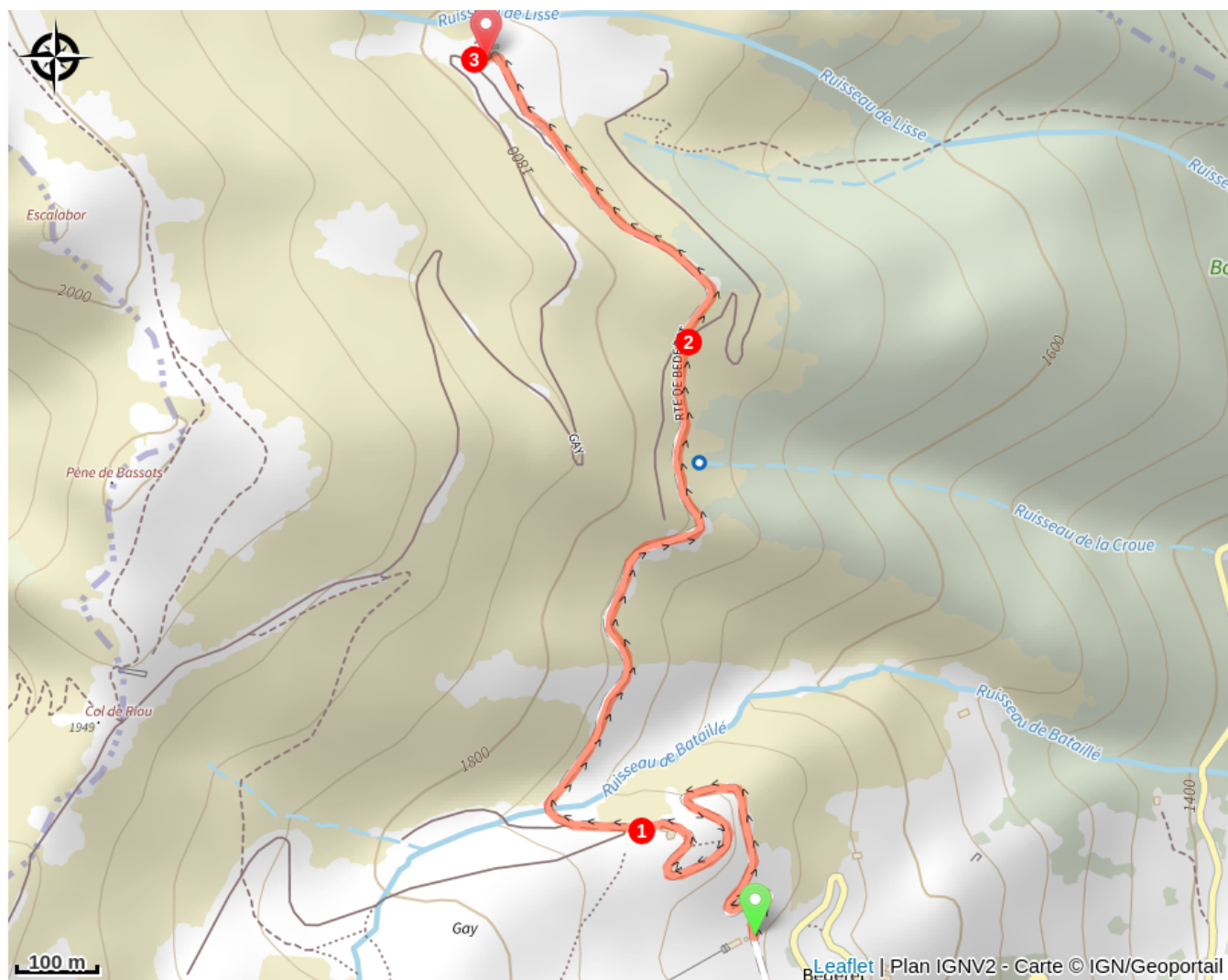


Altitude min 1688 m Altitude max 1777 m

Depuis le parking du Bédéret, longer le départ du télésiège en prenant le chemin carrossable balisé en GR10 et montant en lacets jusqu'au snack-bar (ouvert uniquement en hiver).

1. Continuer à droite sur le large sentier plat balisé en PR et en direction du nord. Superbe vue sur la vallée de Luz et les sommets environnants.
2. À une intersection, continuer sur le chemin de gauche pour arriver à la cabane de Counques, occupée en été par un berger.
3. Le retour s'effectue par le même itinéraire.

# Sur votre route...



# Toutes les informations pratiques

## **Chien autorisé**

Sur cet itinéraire, les chiens sont autorisés mais doivent être tenus en laisse.

## **Zone pastorale**

Cet itinéraire se situe dans une zone pastorale. Vous êtes donc sur le territoire des troupeaux de vaches et de brebis, et pas l'inverse. Pour rappel, vous devez garder vos distances avec les troupeaux et votre chien doit être tenu en laisse. Une signalétique rappelle la conduite à tenir dans ces zones.

## **Recommandations**

### **Itinéraire accessible toute l'année.**

#### En été :

- prévoir de l'eau et se protéger du soleil car absence totale d'ombre,
- les chiens sont autorisés tenus en laisse en raison de la présence de troupeaux.

#### En hiver :

- prévoir des raquettes si chemin enneigé,
- les chiens sont interdits en raison de l'activité chiens de traîneaux sur place.
- Se renseigner auprès de l'Office de tourisme pour les conditions hivernales (équipements, précautions...)

### **Face aux animaux et dans les zones pastorales :**

- Gardez vos distances et restez calme
- Tenez votre chien en laisse
- Ne vous approchez pas d'un veau, sa mère peut surgir
- Ne caressez pas les animaux ni les chiens de travail des bergers
- Ne traversez pas un troupeau, contournez-le
- Refermez les clôtures
- Ne survolez pas la zone sans autorisation préfectorale

Source : Commission Syndicale de la Vallée du Barège

## **Comment venir ?**

### Accès routier

Suivre la D921 jusqu'à Luz-Saint-Sauveur. Traverser Luz-Saint-Sauveur direction Gavarnie et avant la sortie du village, suivre à droite la D12 en direction de la

station de ski Luz Ardiden. Puis presque en haut, suivre à droite la D12b direction Bédéret.

Parking conseillé

Parking Bédéret

## Accessibilité

---



Chien autorisé en laisse



En famille

## Lieux de renseignement

### Office de Tourisme de Luz-Saint-Sauveur

Place du 8 Mai, 65120 LUZ SAINT SAUVEUR

ot@luz.org

Tel : +33 (0)5 62 92 30 30

<http://www.luz.org>

