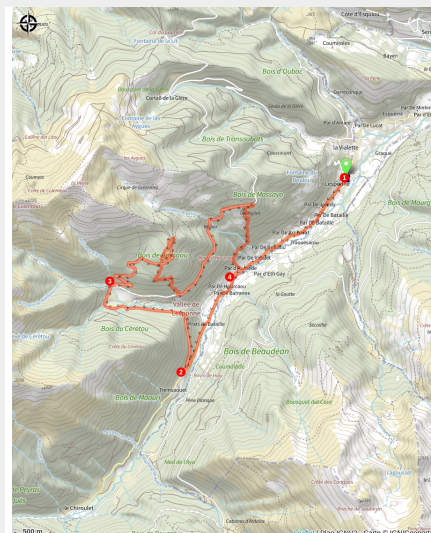


# Circuit Enduro E22 - le Baysaou



(@TPM)



## Deux descentes au programme du bois du Baysaou.

D'anciens sentiers et des nouveautés sont au menu de cet itinéraire Enduro rouge composé de deux descentes. La première, dans le bois du Baysaou, commence en douceur pour finir sur un vieux sentier parfois pentu. On remonte ensuite tranquillement jusqu'aux granges de Gréziolles par une piste. De là un vieux sentier où l'art de la glisse sera un atout vous mènera jusqu'au Par dé Hourcaou. Attention à bien ralentir sur le final car vous entrerez dans un petit hameau.

## Infos pratiques

Pratique : Enduro

Durée : 3 h 30

Longueur : 16.3 km

Dénivelé positif : 793 m

Difficulté : Difficile

Type : Boucle

Thèmes : Colis et Sommets

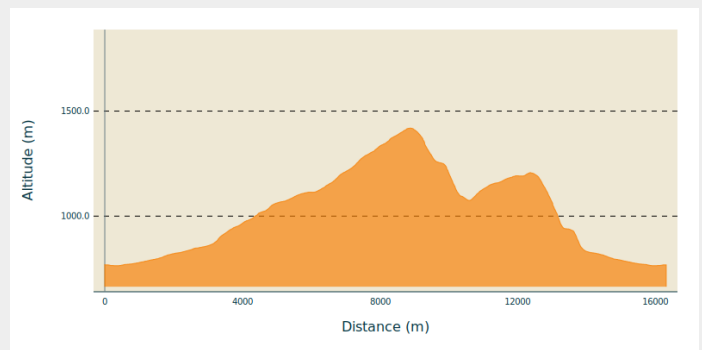
# Itinéraire

**Départ** : Lesponne

**Arrivée** : Lesponne

**Communes** : 1. Bagnères-de-Bigorre  
2. Beaudéan

## Profil altimétrique



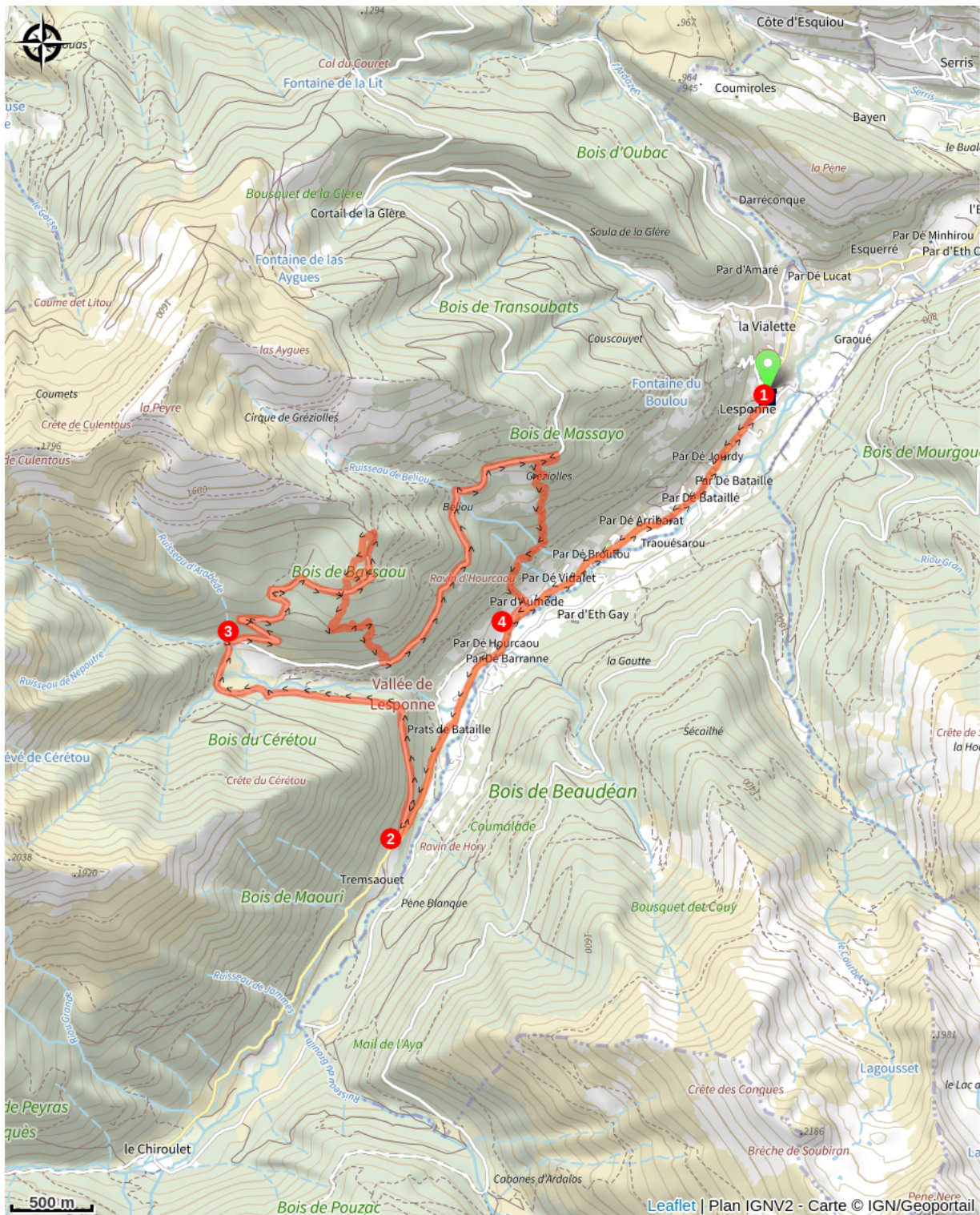
Altitude min 764 m Altitude max 1419 m

1. Prendre à gauche en sortant du parking de la salle des fêtes et suivre la D29.
2. Tourner à droite et emprunter la piste.
3. Suivre le balisage et le sentier VTT.
4. Prendre à droite et revenir par la route au parking.

## Étapes :

1. E22 Enduro Le Baysaou  
5.2 km / 133 m D+ / 1 h
2. Liaison vers départ E22  
8.8 km / 651 m D+ /

# Sur votre route...



 Porte E "BICI D'AQUI" (A)

# Toutes les informations pratiques

## Comment venir ?

Parking conseillé

Porte E de Lesponne, Parking de la salle des fêtes

# Sur votre route...

---



## Porte E "BICI D'AQUI" (A)

Porte E des circuits VTT "BICI D'AQUI" VTT-TOURMALET  
Parking de la salle des fêtes de Lesponne.

Crédit : @cchb