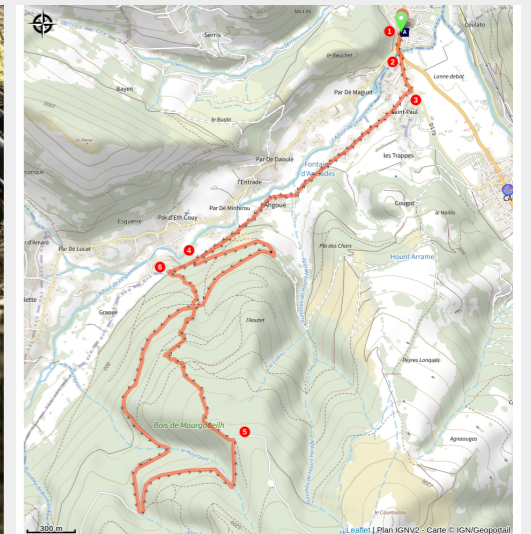


Circuit Enduro E11 - Mirkwood



(@MAADFILMS/OTTPM)



L'origine de l'enduro en Haute Bigorre

Premier sentier "historique" dédiée à la pratique de l'enduro en Haute Bigorre. Vous découvrirez un itinéraire où le plaisir de pilotage est à la hauteur de l'ambiance de cette magnifique forêt. Un sentier qui serpente entre les arbres, de la pente, un peu de racines, des bosses, de la vitesse, une superbe combinaison pour passer un bon moment.

Infos pratiques

Pratique : Enduro

Durée : 2 h

Longueur : 10.6 km

Dénivelé positif : 492 m

Difficulté : Moyen

Type : Boucle

Itinéraire

Départ : Beudéan

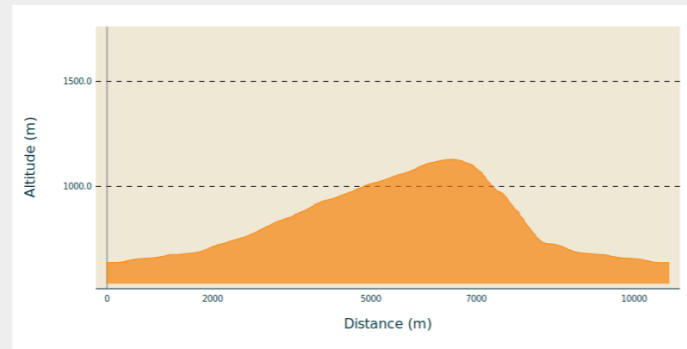
Arrivée : Beudéan

Balisage : ▶ VTT

Communes : 1. Beudéan

2. Campan

Profil altimétrique



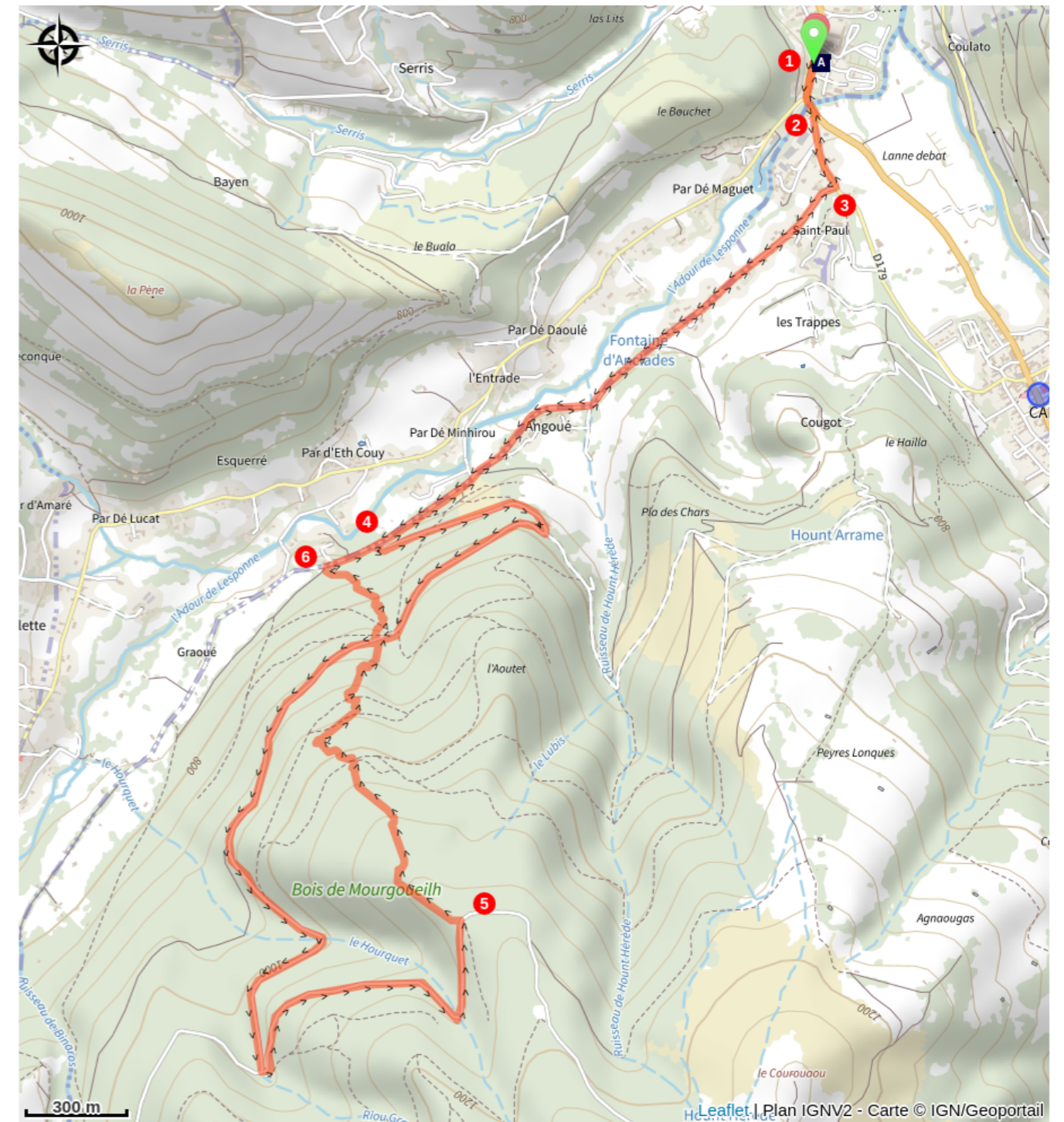
Altitude min 637 m Altitude max 1129 m

1. Prendre la route D935 en direction de Campan.
2. Après le pont emprunter à droite la rue du Layris.
3. Puis encore à droite le chemin d'Angoué.
4. Tourner à gauche et entamer la montée direction le col de la Courade.
5. Prendre la piste sur la gauche.
6. Revenir au parking par le chemin emprunté à l'aller.

Étapes :

1. Liaison vers départ E11
6.5 km / 490 m D+ /
2. E11 Mirkwood
1.7 km / 0 m D+ / 30 min
3. Liaison retour E11
2.4 km / 2 m D+ /

Sur votre route...



 Porte E "BICI D'AQUI" (A)

Toutes les informations pratiques

Comment venir ?

Parking conseillé

Porte E de Beaudéan, Parking route des Cols (près de chez Aneto)

Lieux de renseignement

Office de Tourisme Tourmalet - Pic du Midi Bagnères-de-Bigorre
3, allées Tournefort, 65200 BAGNERES-DE-BIGORRE

info@tourmaletpicdumidi.fr

Tel : 05 62 95 50 71

<https://www.tourmaletpicdumidi.fr/>



Office de Tourisme Tourmalet - Pic du Midi La Mongie

info@tourmaletpicdumidi.fr

Tel : 05 62 95 50 71

https://www.tourmaletpicdumidi.fr



Accessibilité :

1.

Sur votre route...



 Porte E "BICI D'AQUI" (A)

Porte E des circuits VTT "BICI D'AQUI" VTT-TOURMALET
Parking route des cols à Beaudéan.

Crédit : @cchb