

Circuit trail n°3 - Vallée d'Argelès - Ets Clots de Penalise

Vallée d'Argelès-Gazost / Hautacam



Infos pratiques

Pratique : Trail

Longueur : 23.2 km

Dénivelé positif : 1573 m

Difficulté : Difficile

Type : Boucle

Thèmes : Col et Sommets

Itinéraire

Départ : Beaucens

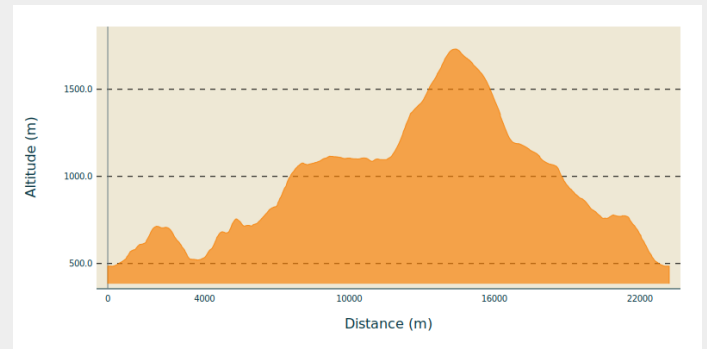
Arrivée : Beaucens

Communes : 1. Beaucens

2. Villelongue

3. Artalens-Souin




Profil altimétrique





Altitude min 484 m Altitude max 1731 m

Sur votre route...



-  Bruyère arborescente (A)
-  Cascade de Paspich (C)
-  La chapelle ruinée de Bédouret (E)

-  L'ancien prieuré Saint-Orens (B)
-  Le noisetier (D)

Toutes les informations pratiques

i Zone pastorale

Cet itinéraire se situe dans une zone pastorale. Vous êtes donc sur le territoire des troupeaux de vaches et de brebis, et pas l'inverse. Pour rappel, vous devez garder vos distances avec les troupeaux et votre chien doit être tenu en laisse. Une signalétique rappelle la conduite à tenir dans ces zones.

! Recommandations

Pratique respectueuse :

Au travers de notre pratique, il est indispensable de respecter le travail des éleveurs et des propriétaires qui nous accueillent sur leurs terrains.

- Afin que les troupeaux ne s'échappent pas, bien refermer toutes les clôtures et ne pas les endommager !
- Ne pas déranger les troupeaux et les contourner largement.
- Saluez les personnes croisées d'un amical « bonjour », et bien entendu ramenez tous vos déchets !
- Ne couper ni les lacets des virages, ni à travers les prairies.

Période favorable :

Printemps, été, automne.

Vivement déconseillé en hiver et en présence de neige.

i Lieux de renseignement

Office de Tourisme d'Argelès-Gazost

15 Place de la République, 65400
ARGELES GAZOST

infotourisme@valleesdegavarnie.com

Tel : +33 (0)5 62 97 00 25

<https://www.valleesdegavarnie.com/ete/ma-destination/vallee-d-argeles-gazost>



Sur votre route...



❁ Bruyère arborescente (A)

La bruyère arborescente est ici bien implantée dans ce milieu de landes sèches, avec un micro-climat chaud.

Cette plante est assez peu représentée sur le massif pyrénéen, d'où son importance patrimoniale. Les vallées des Gaves abritent avec les Pyrénées-Orientales les principales station de bruyère arborescente de la chaîne pyrénéenne.

Crédit : (c) Julien Liron



🏰 L'ancien prieuré Saint-Orens (B)

Situées dans un véritable écrin de verdure où il fait bon déambuler aux premières heures de la matinée, les ruines du prieuré de Saint-Orens représentent une des surprises de cet itinéraire. Ces vestiges laissent présager la grandeur de ce joyau d'architecture. Construit sur le lieu de l'ermitage d'Orens, devenu évêque d'Auch au Vème siècle, l'église date des XIème et XIIème siècles. La petite chapelle d'Ortiac, dont une partie du mobilier provient d'éléments récupérés au prieuré de Saint-Orens, est également à découvrir. Remarquable charpente en tilleul, clocher aux pignons typiques de la vallée.



🌊 Cascade de Paspich (C)

La cascade de Paspich, est l'une des nombreuses cascades cachées ici ou là dans ce beau vallon.

Celle-ci est visible depuis la piste à travers la frondaison des arbres, sur le versant opposé de la vallée.

Crédit : (c) Julien Liron



✿ Le noisetier (D)

Le noisetier est un arbuste fruitier dont les fruits (la noisette) sont particulièrement appréciés de nombreux rongeurs. Présent en forêts mixtes ou feuillues, le noisetier apprécie particulièrement les sols riches. Il forme souvent de belles voûtes au-dessus des sentiers.

Il est bien présent sur les flancs boisés du Davantaygue, témoignage du reboisement plutôt récent de ces pentes autrefois plus ouvertes.

Crédit : Noisetier, (c) D. Tribot Laspierre - Parc national des Pyrénées



🏰 La chapelle ruinée de Bédouret (E)

Cette chapelle dédiée à la Vierge était située dans le haut du territoire de Béoucén, dans un lieu autrefois couvert de bouleaux (« bédouts » en gascon) d'où le nom de Bédouret, synonyme de boulaie. Elle aurait été bâtie en même temps que l'église de Soulom au X^{ème} siècle. Suivant une légende, les maçons qui construisaient les deux églises se jetaient mutuellement les outils par-dessus la vallée qui sépara Béoucén et Soulom !

Il ne reste aujourd'hui de cette chapelle que quelques ruines en bordure de chemin.