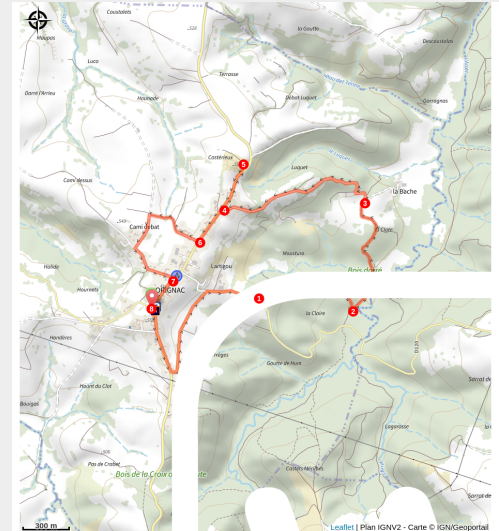


Circuit du Castériou



(OTPM)



Orignac, terre d'Histoire

Village et forêt

Infos pratiques

Pratique : A Pied

Durée : 2 h 15

Longueur : 6.6 km

Dénivelé positif : 179 m

Difficulté : Très Facile

Échelle de cotation :

Technicité : 1 - Facile

Risque : 1 - Facile

Effort : 1 - Facile

Type : Boucle

Thèmes : Balade facile, Patrimoine et histoire

Accessibilité : Chien autorisé en laisse, En famille, Itinéraire praticable en toute saison

Itinéraire

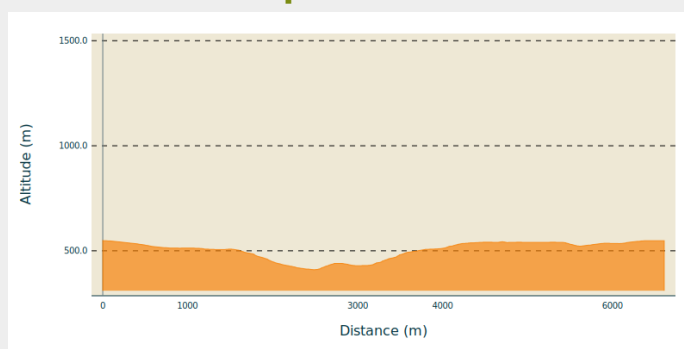
Départ : Eglise d'Orignac

Arrivée : Eglise d'Orignac

Balisage : ■ PR

Communes : 1. Orignac

Profil altimétrique



Altitude min 410 m Altitude max 549 m

A partir de l'église, prenez la direction du sud et suivez le Cami deth Vilatge. A la deuxième intersection, allez à gauche sur la D120, direction Cieutat. Passez devant un centre Equestre.

1- Quittez la route pour prendre le chemin à gauche qui entre dans le bois. À la bifurcation peu après, dirigez-vous à droite pour atteindre un carrefour de chemins.

2- Descendez le chemin de gauche pour longer un méandre de l'Arrêt. Poursuivez jusqu'à un petit gué. Quelques mètres plus loin, engagez vous à gauche à la bifurcation jusqu'au Cami de Mousturou. À un endroit, le passage sera peut-être barré par un sas de communication entre deux prairies. Passez dessous après avoir soulevé le fil électrique avec un matériau isolant (sac à dos, bout de bois sec, par exemple).

3- Au Cami de Mousturou, continuez tout droit jusqu'à la Salle des Fêtes.

4- Prenez à droite puis bifurquez à gauche sur un chemin montant jusqu'au site du Castérieu. Là, se trouvent des levées de terres de l'oppidum.

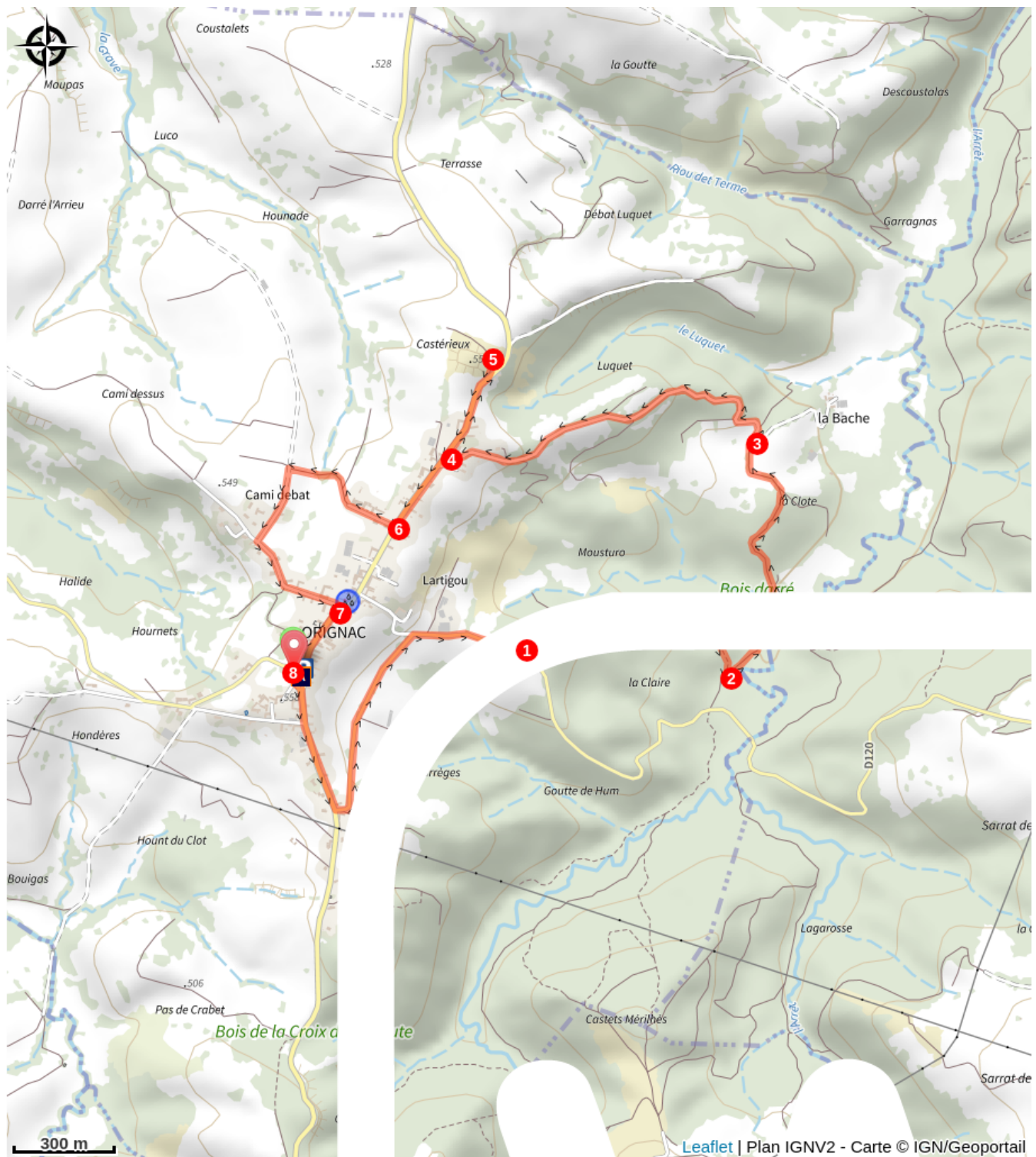
5- Retournez sur le Cami Deth Casteriou en direction du centre du village.

6- Prenez sur la droite le Carrerot Deth Lavade. Poursuivez jusqu'au Cami Debat que vous empruntez à gauche. Puis virez de nouveau à gauche dans le Cami Dera Sablera et poursuivez jusqu'au Cami Deth Casteriou.

7- Tournez à droite en direction de l'église que vous longez pour prendre à droite le Cami Deth Pelegris.

8- Vous voilà de retour à l'Eglise.

Sur votre route...



 Eglise d'Orignac (A)

Toutes les informations pratiques

4 saisons

Itinéraire praticable en toutes saisons

Chien autorisé

Sur cet itinéraire, les chiens sont autorisés mais doivent être tenus en laisse.

Recommandations

Attention le chemin forestier peut être très boueux par temps de pluie.

Comment venir ?

Parking conseillé

Eglise / Auberge

Accessibilité



Chien autorisé en laisse



En famille



Itinéraire praticable en toute saison

Sur votre route...



Eglise d'Orignac (A)

Crédit : ©ElouenRolland