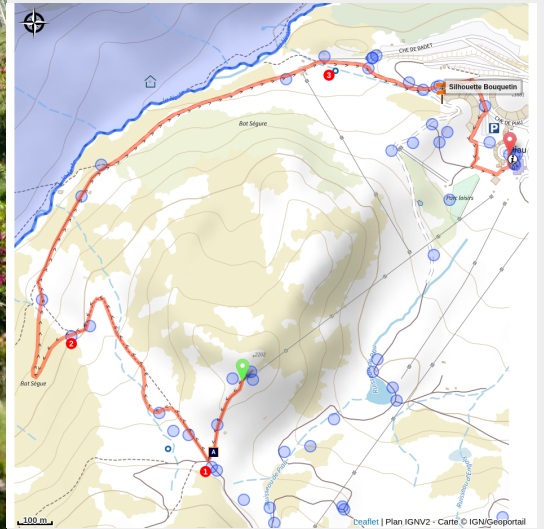


VTT 43 - Enduro Badet



(Piau Engaly)



Un parcours nature en immersion dans la vallée du Badet

Une première partie freeride sur les pistes de la station qui enchaîne sur un single au milieu des rhododendrons, puis sur un "schuss" et pour finir une petite montée sur la station.

Infos pratiques

Pratique : VTT

Durée : 30 min

Longueur : 3.7 km

Dénivelé positif : 49 m

Difficulté : Difficile

Échelle de cotation :

Technique : 4 - Assez difficile

Type de voie : Sentier monotrace ou voie étroite

Type : Enduro (Parcours descendant)

Thèmes : Fermé actuellement

Itinéraire

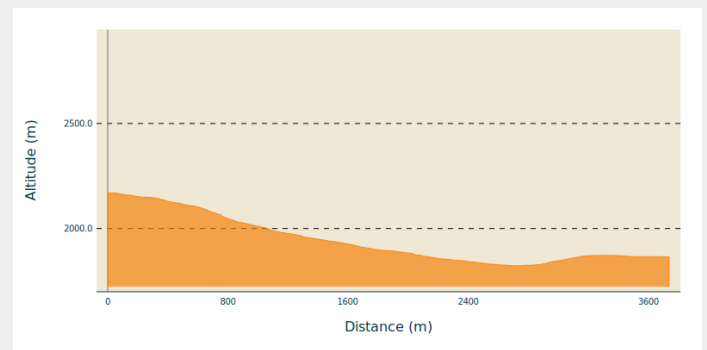
Départ : TSF Campbielh

Arrivée : Office du Tourisme de Piau Engaly

Balisage : ▶ VTT

Communes : 1. Aragnouet

Profil altimétrique



Altitude min 1823 m Altitude max 2172 m

1. Après avoir emprunter le télésiège du Campbielh, descendez jusqu'au col du Cantoural puis plongez à droite côté vallée du Badet.
2. Laissez-vous guider par le balisage jusqu'au fameux mur du Badet que vous contournez par la gauche sur une monitrice (direction ouest).
3. La descente se termine par le "schuss" de la piste de ski du Badet puis bouclez l'itinéraire en remontant jusqu'à la station

Sur votre route...

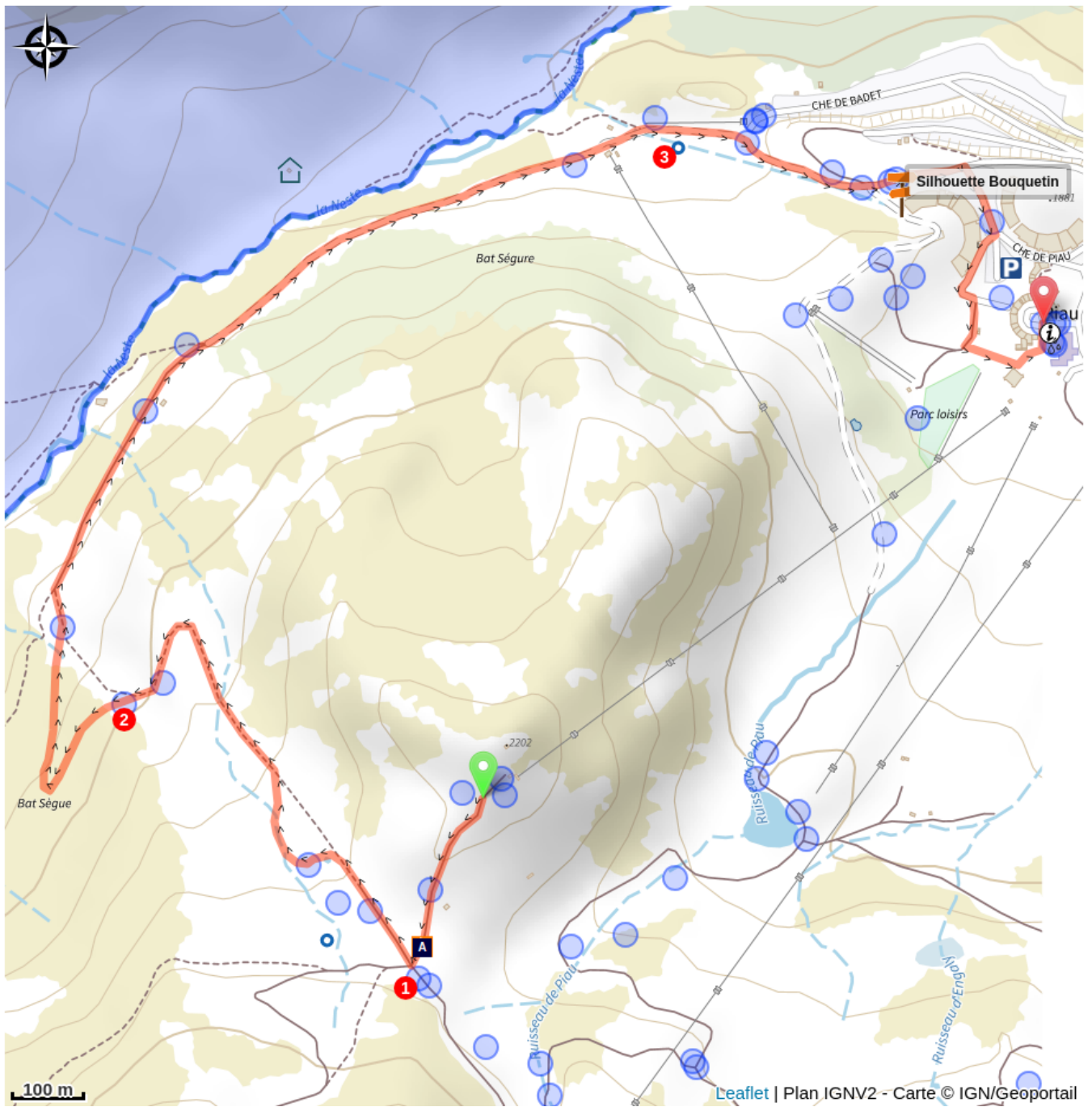


 Photo point - PIAU (A)

Toutes les informations pratiques

Itinéraire estival

Accessible hors période d'enneigement. La montagne vit et évolue : informez-vous et avancez prudemment.

Zone pastorale

Cet itinéraire se situe dans une zone pastorale. Vous êtes donc sur le territoire des troupeaux de vaches et de brebis, et pas l'inverse. Pour rappel, vous devez garder vos distances avec les troupeaux et votre chien doit être tenu en laisse. Une signalétique rappelle la conduite à tenir dans ces zones.

Comment venir ?

Accès routier

A partir d'Aagnouet, prendre la direction Piau Engaly et se garer sur les parkings supérieurs de la station

Parking conseillé

Parking P5 de Piau Engaly

Zones de sensibilité environnementale

Le long de votre itinéraire, vous allez traverser des zones de sensibilité liées à la présence d'une espèce ou d'un milieu particulier. Dans ces zones, un comportement adapté permet de contribuer à leur préservation. Pour plus d'informations détaillées, des fiches spécifiques sont accessibles pour chaque zone.

Coeur du Parc national des Pyrénées

Période de sensibilité : Janvier, Février, Mars, Avril, Mai, Juin, Juillet, Août, Septembre, Octobre, Novembre, Décembre

Contact : Parc national des Pyrénées : [Contact](#)

Un Parc national est un territoire reconnu comme exceptionnel par la richesse de sa biodiversité, la qualité de ses paysages et de son patrimoine culturel.

Le **cœur du Parc** est une zone bénéficiant d'un statut de protection réglementaire : [Réglementation du Parc national des Pyrénées](#)

Le [décret](#) instaure une réglementation spécifique de la zone cœur ; **la plupart des activités humaines qui pourraient nuire à la conservation des patrimoines y sont ainsi soumises à autorisation ou interdites.**

Les activités de nature peuvent être :

- autorisées (si elles ne nécessitent pas des aménagements spécifiques ou ne se pratiquent pas sur des zones sensibles) : randonnée pédestre, randonnée à ski ou en raquette, escalade, spéléologie ...
- soumises à autorisation afin de limiter les aménagements ou les dérangements : survols à moins de 1000 mètre, équipement de voies d'escalade ...
- interdites : chasse, feu, chien, vélo ...

Au-delà de la réglementation, le Parc national des Pyrénées souhaite définir en concertation avec les acteurs locaux des règles de bonne pratique pour la conciliation des activités et de la protection des patrimoines.

La zone cœur est délimitée par une signalétique de carrés sur lesquels figure une tête d'Isard rouge sur fond blanc. A noter que la direction des cornes indique la zone cœur.

Lieux de renseignement

OT de Piau

2 chemin des Myrtilles, 65170
ARAGNOUET

infos@piau-engaly.com

Tel : 05 62 39 61 69

<https://piau-engaly.com/fr>



Sur votre route...



📸 Photo point - PIAU (A)

Symbole emblématique de la station, les grandes lettres rouges “PIAU” se dressent ici face aux sommets frontaliers.

Ce point photo, accessible depuis les itinéraires nordiques à l'arrivée du télésiège Campibielh, offre l'un des panoramas les plus spectaculaires du domaine : le Pic de Piau, le Campbielh, le Soum des Salettes et les cimes du Néouvielle se dévoilent dans toute leur splendeur.

C'est l'endroit parfait pour immortaliser votre sortie en altitude — entre ciel pur, lumière vive et grand souffle de montagne. Un souvenir de Piau à emporter, à partager, à revivre.