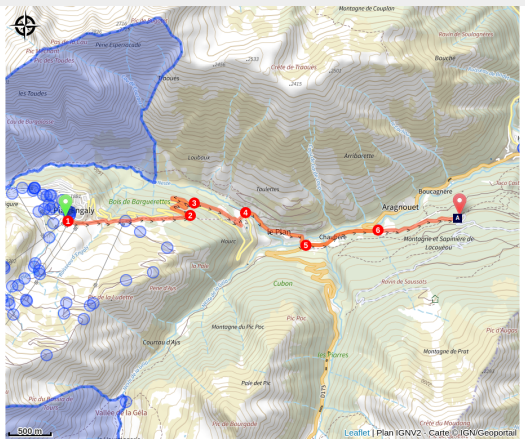


VTT 44 - Liaison Fabian Bike Center



(Piau Engaly)



Une liaison entre le Piau Bike Center et le Fabian Bike Center pour encore plus de descentes !

De la station de Piau Engaly jusqu'à la Coueou, point de départ du Fabian Bike Center, profitez de la descente en observant le patrimoine naturel et culturel comme la chapelle des Templiers.

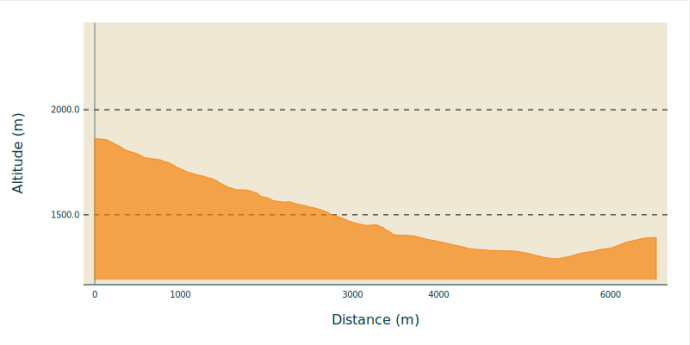
Infos pratiques

Pratique : VTT
Durée : 1 h 30
Longueur : 6.5 km
Dénivelé positif : 105 m
Difficulté : Moyen
Échelle de cotation : Technique : 4 - Assez difficile Type de voie : Sentier monotrace ou voie étroite
Type : Aller
Thèmes : Faune, Forêt et sous-bois, Patrimoine et histoire

Itinéraire

Départ : Pied des pistes Piau Engaly / TSD Engaly
Arrivée : Fabian Bike Center - Retour station possible à Piau Engaly en navette sur inscription obligatoire à l'Office du Tourisme
Balisage : ▶ VTT
Communes : 1. Aragnouet

Profil altimétrique



1. Au départ du front de neige de la station, entamez votre descente en suivant le balisage jusqu'à l'épingle de la route D118 qui monte à la station.
2. A l'intersection avec la route, prenez la route départementale. Vous pouvez couper la première épingle par un chemin.
3. Avant le pont de la piste du Hourc, soit après avoir rouler deux épingles sur route, prenez le chemin sur votre gauche qui descend dans la forêt.
4. A l'intersection avec la route, prenez la route départementale. Traversez le village du Plan jusqu'à la chapelle des templiers.
5. Arrêtez vous au croisement de la route d'Espagne. Au croisement, prendre à gauche sur la départementale en traversant le village de Chaubère.
6. Au premier lacet, continuez tout droit pour pénétrer dans la forêt par une piste goudronnée. Restez sur la route de droite et montez jusqu'au parking du départ du Fabian Bike Center. **Retour station en navette depuis la chapelle des Templiers ou le Pont du Moudang possible sur inscription obligatoire à l'Office du Tourisme de Piau Engaly.**

Sur votre route...

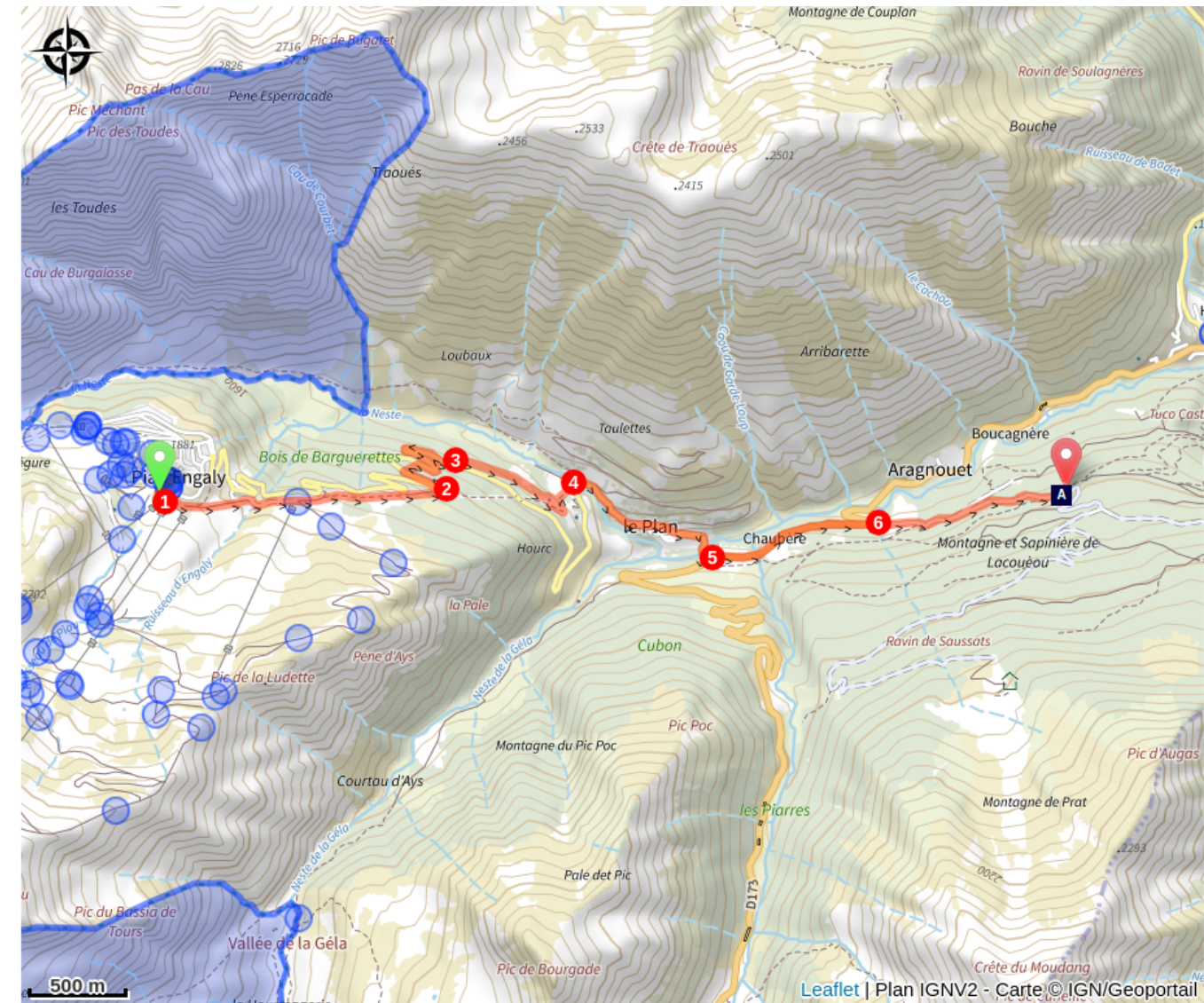


Fabian Bike Center (A)

Base VTT au pied du Néouvielle et des grands cols pyrénéens.

Situé au hameau de Fabian, à mi-chemin entre Saint-Lary-Soulan et Piau-Engaly, le Fabian Bike Center est un espace spécialement aménagé pour les amateurs de VTT, de cyclotourisme et de vélo de montagne. Ce site stratégique à l'entrée de la réserve naturelle du Néouvielle et au pied de la route des lacs offre, dans la forêt de la Couéou, 6 pistes de VTT enduro, 2 pistes vertes pour les tout petits riders, une piste bleue, une rouge et une noire, un parcours transfrontalier et également une pumptrack.

Sur votre route...



Fabian Bike Center (A)

Toutes les informations pratiques

 **Itinéraire estival**

Accessible hors période d'enneigement. La montagne vit et évolue : informez-vous et avancez prudemment.

 **Recommandations**

A savoir :

- Equipement de sécurité adapté (Casque, genouillère,...)
- Pensez à réserver votre retour station en navette auprès de l'office du tourisme avant votre départ.

Comment venir ?

Accès routier

Emprunter la D118 jusqu'à la station de Piau Engaly

Accessibilité

Signalétique

Itinéraire VTT balisé

Zones de sensibilité environnementale

Le long de votre itinéraire, vous allez traverser des zones de sensibilité liées à la présence d'une espèce ou d'un milieu particulier. Dans ces zones, un comportement adapté permet de contribuer à leur préservation. Pour plus d'informations détaillées, des fiches spécifiques sont accessibles pour chaque zone.

Coeur du Parc national des Pyrénées

Période de sensibilité : Janvier, Février, Mars, Avril, Mai, Juin, Juillet, Août, Septembre, Octobre, Novembre, Décembre

Contact : Parc national des Pyrénées : [Contact](#)

Un Parc national est un territoire reconnu comme exceptionnel par la richesse de sa biodiversité, la qualité de ses paysages et de son patrimoine culturel.

Le **cœur du Parc** est une zone bénéficiant d'un statut de protection réglementaire : [Réglementation du Parc national des Pyrénées](#)

Le [décret](#) instaure une réglementation spécifique de la zone cœur ; **la plupart des activités humaines qui pourraient nuire à la conservation des patrimoines y sont ainsi soumises à autorisation ou interdites.**

Les activités de nature peuvent être :

- autorisées (si elles ne nécessitent pas des aménagements spécifiques ou ne se pratiquent pas sur des zones sensibles) : randonnée pédestre, randonnée à ski ou en raquette, escalade, spéléologie ...
- soumises à autorisation afin de limiter les aménagements ou les dérangements : survols à moins de 1000 mètre, équipement de voies d'escalade ...
- interdites : chasse, feu, chien, vélo ...

Au-delà de la réglementation, le Parc national des Pyrénées souhaite définir en concertation avec les acteurs locaux des règles de bonne pratique pour la conciliation des activités et de la protection des patrimoines.

La zone cœur est délimitée par une signalétique de carrés sur lesquels figure une tête d'Isard rouge sur fond blanc. A noter que la direction des cornes indique la zone cœur.