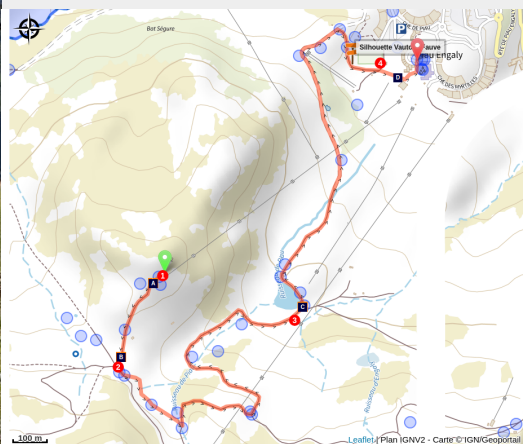


## VTT 42 - Piste multiroues



(Piau Engaly)



### Descendez au cœur des pistes de ski de la Station

Une descente qui vous fera profiter de la vue depuis le Haut du télésiège du Campbielh en passant pas les pistes de ski et autour de la Laquette.

### Infos pratiques

Pratique : VTT

Durée : 30 min

Longueur : 3.2 km

Dénivelé positif : 5 m

Difficulté : Facile

Échelle de cotation :

Technique : 2 - Assez facile

Type de voie : Piste en terre ou herbe carrossable

Type : Aller

Thèmes : Fermé actuellement, Lac, Point de vue et paysages

# Itinéraire

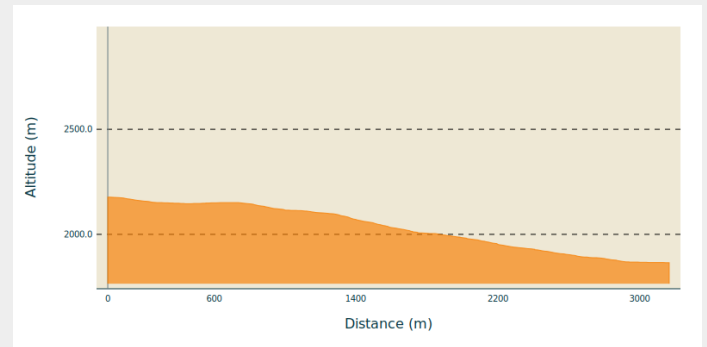
**Départ** : TSF Campbielh

**Arrivée** : Office du Tourisme de Piau Engaly

**Balisage** : ▶ VTT

**Communes** : 1. Aragnouet

## Profil altimétrique






Altitude min 1865 m Altitude max 2177 m

1. Au départ du télésiège du Campbielh, descendez tout droit jusqu'au croisement.
2. Tournez à gauche puis une nouvelle fois à gauche pour vous placer sur la piste.
3. Contournez la Laquette.
4. Arrivée station.

# Sur votre route...



-  Table d'orientation du col du Cantoural (A)
-  Laquette de Piau (C)

-  Photo point - PIAU (B)

# Toutes les informations pratiques

## **Itinéraire estival**

Accessible hors période d'enneigement. La montagne vit et évolue : informez-vous et avancez prudemment.

## **Zone pastorale**

Cet itinéraire se situe dans une zone pastorale. Vous êtes donc sur le territoire des troupeaux de vaches et de brebis, et pas l'inverse. Pour rappel, vous devez garder vos distances avec les troupeaux et votre chien doit être tenu en laisse. Une signalétique rappelle la conduite à tenir dans ces zones.

## **Recommandations**

### **A savoir :**

Équipement de sécurité adapté (Casque, genouillère,...)

Si vous montez à l'aide du télésiège, pensez à prendre votre titre de transport à l'office du tourisme avant votre départ.

### **Période de praticabilité :**

## **Comment venir ?**

### **Accès routier**

Emprunter la D118 jusqu'à la station de Piau Engaly

### **Parking conseillé**

Parking P5 de Piau Engaly

# Zones de sensibilité environnementale

Le long de votre itinéraire, vous allez traverser des zones de sensibilité liées à la présence d'une espèce ou d'un milieu particulier. Dans ces zones, un comportement adapté permet de contribuer à leur préservation. Pour plus d'informations détaillées, des fiches spécifiques sont accessibles pour chaque zone.

## Coeur du Parc national des Pyrénées

Période de sensibilité : Janvier, Février, Mars, Avril, Mai, Juin, Juillet, Août, Septembre, Octobre, Novembre, Décembre

Contact : Parc national des Pyrénées : [Contact](#)

Un Parc national est un territoire reconnu comme exceptionnel par la richesse de sa biodiversité, la qualité de ses paysages et de son patrimoine culturel.

Le **cœur du Parc** est une zone bénéficiant d'un statut de protection réglementaire : [Réglementation du Parc national des Pyrénées](#)

Le [décret](#) instaure une réglementation spécifique de la zone cœur ; **la plupart des activités humaines qui pourraient nuire à la conservation des patrimoines y sont ainsi soumises à autorisation ou interdites.**

Les activités de nature peuvent être :

- autorisées (si elles ne nécessitent pas des aménagements spécifiques ou ne se pratiquent pas sur des zones sensibles) : randonnée pédestre, randonnée à ski ou en raquette, escalade, spéléologie ...
- soumises à autorisation afin de limiter les aménagements ou les dérangements : survols à moins de 1000 mètre, équipement de voies d'escalade ...
- interdites : chasse, feu, chien, vélo ...

Au-delà de la réglementation, le Parc national des Pyrénées souhaite définir en concertation avec les acteurs locaux des règles de bonne pratique pour la conciliation des activités et de la protection des patrimoines.

**La zone cœur est délimitée par une signalétique de carrés sur lesquels figure une tête d'Isard rouge sur fond blanc. A noter que la direction des cornes indique la zone cœur.**

# Sur votre route...

---



## Table d'orientation du col du Cantoural (A)

Venez découvrir les sommets environnant de la station de Piau Engaly.

---



## Photo point - PIAU (B)

Symbole emblématique de la station, les grandes lettres rouges "PIAU" se dressent ici face aux sommets frontaliers.

Ce point photo, accessible depuis les itinéraires nordiques à l'arrivée du télésiège Campbielh, offre l'un des panoramas les plus spectaculaires du domaine : le Pic de Piau, le Campbielh, le Soum des Salettes et les cimes du Néouvielle se dévoilent dans toute leur splendeur.

C'est l'endroit parfait pour immortaliser votre sortie en altitude — entre ciel pur, lumière vive et grand souffle de montagne. Un souvenir de Piau à emporter, à partager, à revivre.

---



## Laquette de Piau (C)

Charmant petit point d'eau nommé Laquette - ou petit lac de montagne. Point de fraîcheur aux eaux cristallines!

Crédit : Thomas Aguillon