



### Lac du Badet (C)

Situé à plus de 2084 mètres d'altitude, le Lac de Badet est un adorable et superbe petit lac d'origine glaciaire niché dans un cirque minéral spectaculaire, en contrebas du pic de Piau et couvé du regard par les majestueux Pics de Campbielh (3173m), d'Etaragne (3006 m), Pic Méchant (2944 m) et Pic Bugatet (2877 m) en lisière du Parc National des Pyrénées. Facilement accessible depuis la station de Piau-Engaly, ce site naturel offre une immersion totale dans les paysages de haute montagne des Hautes-Pyrénées.

Au fil du sentier, vous traversez des pâturages d'altitude et longez des torrents avant d'atteindre ce plan d'eau paisible aux reflets bleutés, dominé par les crêtes abruptes de la frontière franco-espagnole. En saison, les plus chanceux pourront observer marmottes, isards ou rapaces planant au-dessus des sommets.

Crédit : Piau Engaly



### Centre Aqualudique Édénéo (D)

Bien-être et détente à Piau-Engaly, au cœur des Pyrénées !

[Lien vers le site internet](#)

Situé directement au pied des pistes de Piau-Engaly, le centre aqualudique Edénéo est un espace de relaxation, de bien-être et de loisirs accessible hiver comme été. Que ce soit après une journée de ski, de randonnée ou simplement pour se détendre face aux montagnes, ce centre moderne propose une parenthèse revitalisante au cœur de la vallée d'Aure.

Edénéo dispose d'un bassin balnéo-ludique intérieur avec banquettes hydromassantes, jets massants, cols de cygne et hammam ainsi qu'un espace détente extérieur avec vue panoramique sur les sommets pyrénéens, le tout complété par un sauna qui n'attend plus que vous !

Prestation de massages sur réservation directe auprès des 2 massothérapeutes.

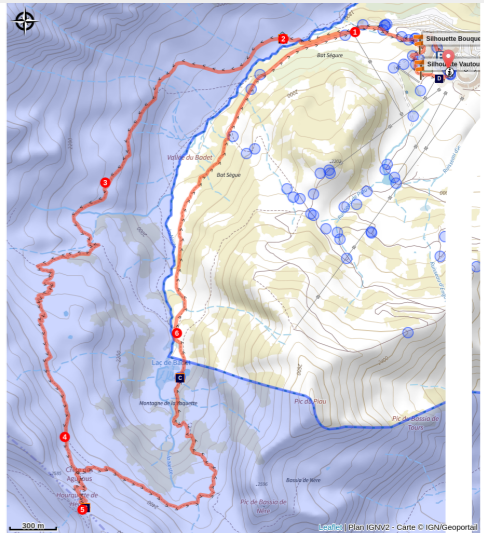
Crédit : Piau Engaly

## RANDO - Hourquette de Héas

Gavarnie-Gèdre



Hourquette de Héas



Une ascension confidentielle et spectaculaire au cœur de la vallée du Badet, pour rejoindre la Hourquette de Héas, porte suspendue entre la vallée du Badet et le cirque de Troumouse. Un itinéraire pour les amateurs de solitude et de panoramas d'altitude.

La montée débute dans un vallon verdoyant et pastoral, où paissent les troupeaux et sifflent les marmottes. Très vite, le sentier s'élève dans une ambiance minérale, entre blocs erratiques, dalles granitiques et crêtes pierreuses. L'approche du col se fait dans un décor austère et spectaculaire.

Partant sur le même itinéraire que la Hourquette de Chermentas, elle a cependant bien d'autres points d'intérêts comme par exemple, une vue imprenable sur le Mont-Perdu et ses glaciers.

### Infos pratiques

Pratique : A Pied

Durée : 6 h

Longueur : 13.6 km

Dénivelé positif : 852 m

Difficulté : Difficile

Échelle de cotation :

Risque : 3 - Peu difficile


Technicité : 4 - Assez difficile

Effort : 4 - Assez difficile

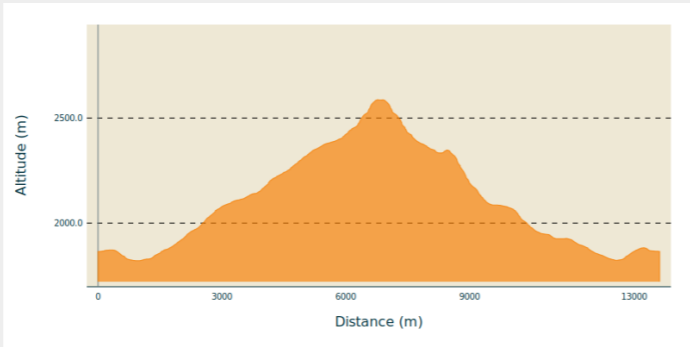
Type : Boucle

Thèmes : Cols et Sommets, Eaux et rivières, Fermé actuellement

# Itinéraire

**Départ** : Office du Tourisme de Piau Engaly  
**Arrivée** : Office du Tourisme de Piau Engaly  
**Balisage** :  PR  
**Communes** : 1. Aragnouet  
2. Gavarnie-Gèdre

## Profil altimétrique



1. Descendre jusqu'au départ du télésiège Mouscadès où vous trouverez les panneaux jaunes du Parc National.
2. Longer la Nest, la traverser sur une passerelle et rejoindre rapidement la cabane de Moune.
3. Suivre le sentier qui traverse puis s'élève pour rejoindre un épaulement. Passer 2 croisements (panneaux indicateurs jaune en place) pour arriver sous la pente terminale.
4. Quitter le sentier principal pour une trace remontant des éboulis fins (pente raide, pierriers instables et dalles rocheuses).
5. Arrivé à la Hourquette de Héas, vue imprenable sur la chaîne frontalière (Mont-Perdu, brèche de Rollad, Taillon, Vignemale).
6. Redescendre au sentier principal et le suivre à main droite. On connecte rapidement avec l'itinéraire de la hourquette de Chermentas que l'on suit pour le retour, en passant par le Lac du badet.

# Sur votre route...



## La Cabane de Moune (A)

Abri pastoral au cœur de la vallée du Badet.

Située à environ 1920 mètres d'altitude, en plein cœur de la vallée sauvage du Badet, la cabane de Moune est une ancienne cabane pastorale traditionnelle en pierre, restaurée et aujourd'hui utilisée comme abri non gardé pour les randonneurs et bergers de passage. Elle s'inscrit dans le riche patrimoine pastoral de la vallée d'Aure, entre alpages, torrents d'altitude et forêts de pins.

Accessible à pied depuis la station de Piau-Engaly, la cabane de Moune est une halte prisée des randonneurs en route vers le lac de Badet, le Port Vieux ou les hauts du massif du Campbieil. Le lieu offre une ambiance authentique, calme et ouverte sur de magnifiques panoramas, avec possibilité d'observer la faune locale (marmottes, isards, rapaces).



## Hourquette de Héas (B)

Nichée à 2550 mètres d'altitude, la Hourquette de Héas est un col de haute montagne reliant la vallée d'Aure (Hautes-Pyrénées) et le secteur de Héas à Gèdre (vallée de Gavarnie). Ce passage, accessible uniquement à pied, est le point d'accès stratégique vers le cirque de Troumouse. pour les randonneurs itinérants.

Le col s'atteint après une montée soutenue dans un environnement sauvage et minéral, avec des panoramas exceptionnels sur :

- au sud, les crêtes calcaires du cirque de Troumouse et la Munia ;
- au nord, la vallée d'Aure et les sommets du Néouvielle

Lieu de vent, de lumière et de silence, la Hourquette de Héas plonge le randonneur dans une atmosphère d'altitude pure.

# Zones de sensibilité environnementale

Le long de votre itinéraire, vous allez traverser des zones de sensibilité liées à la présence d'une espèce ou d'un milieu particulier. Dans ces zones, un comportement adapté permet de contribuer à leur préservation. Pour plus d'informations détaillées, des fiches spécifiques sont accessibles pour chaque zone.

## Coeur du Parc national des Pyrénées

Période de sensibilité : Janvier, Février, Mars, Avril, Mai, Juin, Juillet, Août, Septembre, Octobre, Novembre, Décembre

Contact : Parc national des Pyrénées : [Contact](#)

Un Parc national est un territoire reconnu comme exceptionnel par la richesse de sa biodiversité, la qualité de ses paysages et de son patrimoine culturel.

Le **cœur du Parc** est une zone bénéficiant d'un statut de protection réglementaire : [Réglementation du Parc national des Pyrénées](#)

Le [décret](#) instaure une réglementation spécifique de la zone cœur ; **la plupart des activités humaines qui pourraient nuire à la conservation des patrimoines y sont ainsi soumises à autorisation ou interdites.**

- Les activités de nature peuvent être :
- autorisées (si elles ne nécessitent pas des aménagements spécifiques ou ne se pratiquent pas sur des zones sensibles) : randonnée pédestre, randonnée à ski ou en raquette, escalade, spéléologie ...
  - soumises à autorisation afin de limiter les aménagements ou les dérangements : survols à moins de 1000 mètre, équipement de voies d'escalade ...
  - interdites : chasse, feu, chien, vélo ...

Au-delà de la réglementation, le Parc national des Pyrénées souhaite définir en concertation avec les acteurs locaux des règles de bonne pratique pour la conciliation des activités et de la protection des patrimoines.

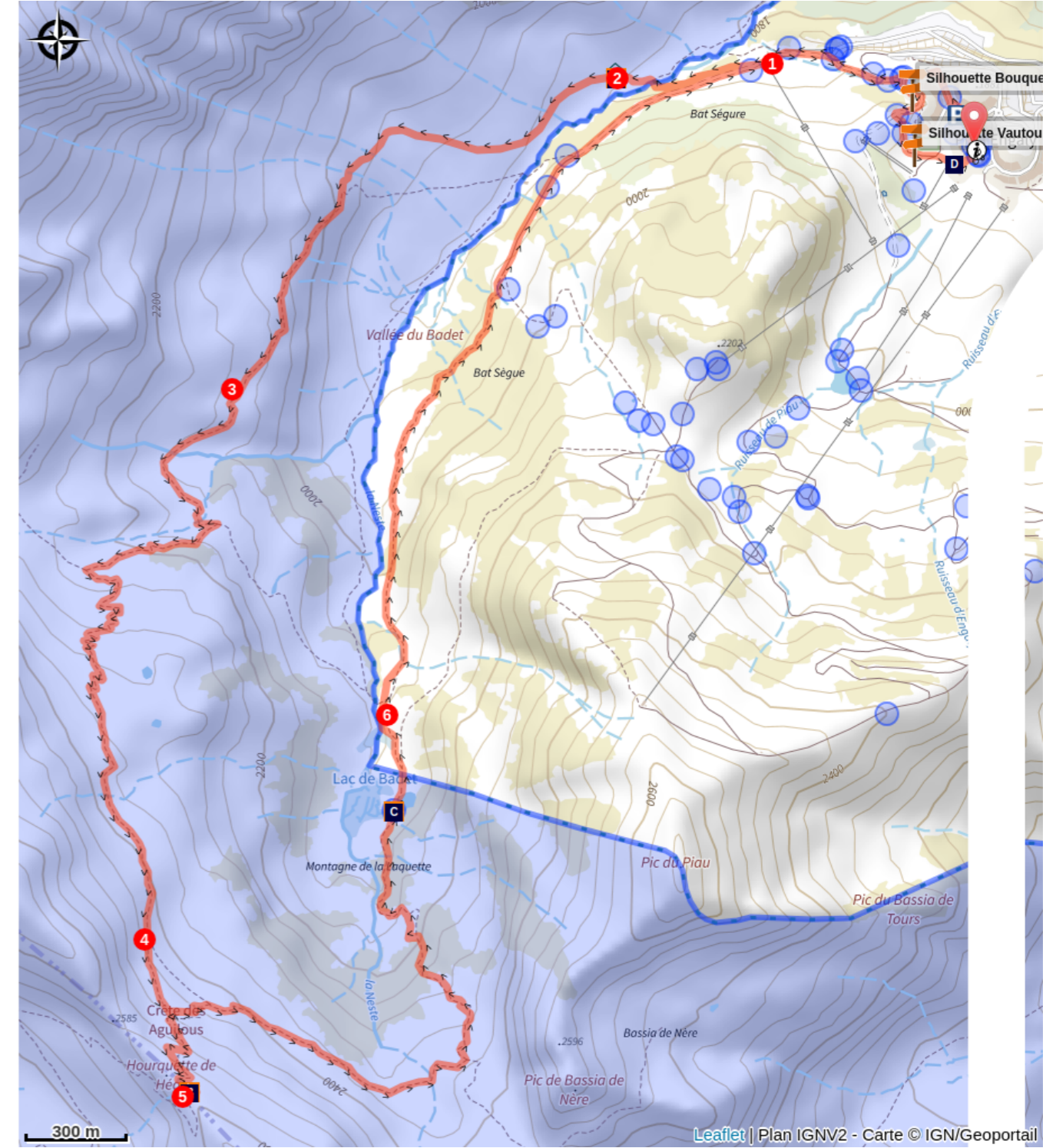
**La zone cœur est délimitée par une signalétique de carrés sur lesquels figure une tête d'Isard rouge sur fond blanc. A noter que la direction des cornes indique la zone cœur.**

## Lieux de renseignement

**OT de Piau**  
2 chemin des Myrtilles, 65170  
ARAGNOUET  
[infos@piaou-engaly.com](mailto:infos@piaou-engaly.com)  
Tel : 05 62 39 61 69  
<https://piaou-engaly.com/fr>



# Sur votre route...



- |  |   |
|--|---|
|  La Cabane de Moune (A) |  Hourquette de Héas (B)        |
|  Lac du Badet (C)       |  Centre Aqualudique Édénéo (D) |

# Toutes les informations pratiques

## *i* En coeur de parc

Le Parc national est un territoire naturel, ouvert à tous, mais soumis à une réglementation qu’il est utile de connaître pour préparer son séjour.  
Les chiens y sont interdits, la cueillette est interdite et le bivouac est réglementé.



## *i* Itinéraire estival

Accessible hors période d'enneigement. La montagne vit et évolue : informez-vous et avancez prudemment.

## *i* Zone pastorale

Cet itinéraire se situe dans une zone pastorale. Vous êtes donc sur le territoire des troupeaux de vaches et de brebis, et pas l'inverse.  
Pour rappel, vous devez garder vos distances avec les troupeaux et votre chien doit être tenu en laisse. Une signalétique rappelle la conduite à tenir dans ces zones.

## *!* Recommandations

### A savoir :

- Chaussures adaptées
- Prendre de l'eau
- Chiens interdits (Zone Parc National)

### Période de praticabilité :

- Itinéraire praticable de mai à octobre.

## Comment venir ?

### Accès routier

Prenez la D118 jusqu'à la station de Piau Engaly, stationnement au Parking P5

### Parking conseillé

Parking P5 de Piau Engaly