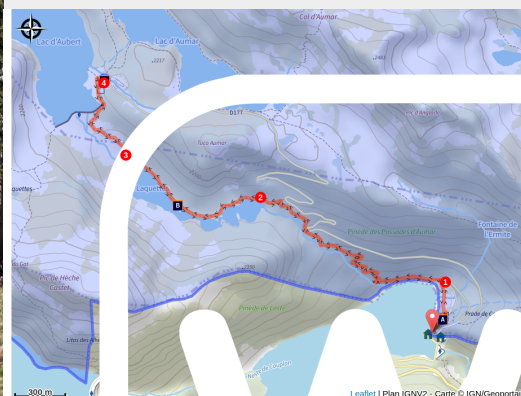


RANDO - Sentier des Laquettes - Néouvielle



(Piau Engaly)



Cet itinéraire exceptionnel est idéal pour une activité en famille. Prenez un grand bol d'air au coeur d'un espace protégé et préservé.

Une immersion douce et rafraîchissante dans le massif du Néouvielle, entre forêts de pins à crochets, passerelles sur torrents et lacs scintillants d'altitude, pour rejoindre les eaux claires du lac d'Aubert, en passant par les Laquettes, joyaux discrets de la Réserve Nationale Naturelle du Néouvielle (qui a fêté ses 90 ans en 2025)

Dès les premiers pas, le sentier longe les rives du lac d'Orédon, avant de pénétrer dans un décor forestier frais et sonore, dominé par les

Infos pratiques

Pratique : A Pied

Durée : 3 h 30

Longueur : 7.7 km

Dénivelé positif : 337 m

Difficulté : Facile

Échelle de cotation :

Technicité : 2 - Assez facile

Risque : 2 - Assez facile

Effort : 3 - Peu difficile

Type : Aller-retour

Thèmes : Eaux, lacs et cascades, Fermé actuellement, Incontournable

mélodies du torrent et les cris de marmottes. Le parcours traverse ensuite une série de petits lacs (les Laquettes), dans une ambiance intimiste et lumineuse.

L'arrivée au lac d'Aubert, plus vaste et ouvert, marque le passage à l'altitude et à l'espace, avec vue sur la crête de Ramougn et le Pic du Néouvielle.

Cheminez dans une ambiance lacustre, sur un sentier voisin de splendides petits lacs d'eaux peu profondes et cristallines, en camaïeu de bleu et vert émeraude.

Itinéraire

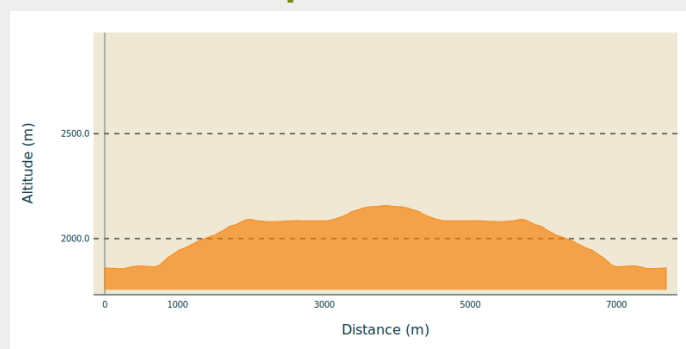
Départ : Parking du Lac d'Orédon

Arrivée : Parking du Lac d'Orédon

Balisage :  PR

Communes : 1. Saint-Lary-Soulan
2. Vielle-Aure

Profil altimétrique




Altitude min 1857 m Altitude max 2158 m

1. Depuis le parking du Lac d'Orédon (1850 m), empruntez le sentier près du point information - 1 heure de marche aller jusqu'à la Laquette inférieure - première partie du sentier en partie ombragée, et des passages sur des rochers qui forment des marches inégales avant d'atteindre la Laquette inférieure (peut casser le rythme de marche et pour les jeunes enfants prêter attention aux différences d'ampleur des marches).
2. Compter 30-45 minutes supplémentaires pour rejoindre la Laquette Supérieure puis le lac d'Aubert et son barrage (secteur sans ombre, terrain caillouteux). Aire de bivouac.
3. Les Laquettes s'étagent de 2080 à 2085 m. Lac d'Aubert à 2145 m.
4. A l'arrivée avant le parking, une halte s'impose pour consulter la table d'orientation qui vous présente les pics et cols qui vous entourent! Pensez à aller saluer le magnifique lac d'Aumar à 15 mn de marche aller. Retour par le même chemin.

Randonnée possible aller-retour à pied, ou en navette (payant 4€ trajet simple et 7€/R - prévoir de la monnaie) pour la montée ou la redescente.

Sur votre route...



-  Le Lac d'Orédon (A)
-  Le Lac D'Aubert (C)

-  Les Laquettes du Néouvielle (B)

Toutes les informations pratiques

En coeur de parc

Le Parc national est un territoire naturel, ouvert à tous, mais soumis à une réglementation qu'il est utile de connaître pour préparer son séjour.

Les chiens y sont interdits, la cueillette est interdite, la baignade est interdite et le bivouac est réglementé.



Itinéraire estival

Accessible hors période d'enneigement. La montagne vit et évolue : informez-vous et avancez prudemment.

Recommandations

- **Réserve Nationale Naturelle du Néouvielle - espaces naturels protégés** : L'itinéraire se trouve en zone-Réserve Naturelle du Néouvielle chiens y sont interdits.

> Baignade interdite sur l'ensemble des lacs et laquettes de la réserve - arrêté juin 2025.

> Se renseigner au préalable auprès de l'Office de Tourisme (05 62 39 61 69) ou des secours en montagne sur l'état de praticabilité du moment, même en plein été.

- Conditions météo :

serveur vocal Météo Montagne 65 : 08 99 71 02 65

Matériel

Le terrain et les aléas météo imposent un équipement adapté :

Sac à dos, chaussures de marche avec semelle crantée, 1 en-cas pique-nique, réserve alimentaire, Prendre minimum 1 litre 1/2 d'eau par marcheur (conseil sécurité montagne : mini 1/2 litre d'eau/ heure de marche). casquette, lunettes, protection solaire indice 50, vêtements imperméables et chauds, mini trousse 1er secours, sifflet, gants, bonnet, couteau.

Bâton de marche - à savoir utiliser.

Téléphone + batterie externe.

- Carte IGN TOP 25 Néouvielle Vallée-d'Aure PNP (1748 ET) (échelle 1/25 000).
- topo guide ou des fiches pratiques.

Pas de baignade pour éviter l'impact et dérangement du biotope fragile.

Comment venir ?

Transports

Service de navette payant de mi-juin à mi-septembre - achat titre de transport auprès de l'équipe du péage d'Orédon ou du chauffeur au parking d'Aubert.

Accès routier

D929 - Fabian-Aragnouet : route des Lacs Vallée de Couplan.

Parking Orédon (accès réglementé de mi juin à mi septembre) stationnement payant.

Parking conseillé

Parking Orédon

Zones de sensibilité environnementale

Le long de votre itinéraire, vous allez traverser des zones de sensibilité liées à la présence d'une espèce ou d'un milieu particulier. Dans ces zones, un comportement adapté permet de contribuer à leur préservation. Pour plus d'informations détaillées, des fiches spécifiques sont accessibles pour chaque zone.

Réserve Naturelle Nationale Néouvielle

Période de sensibilité : Mai, Juin, Juillet, Août, Septembre, Octobre

Contact :

Structure gestionnaire : Parc National des Pyrénées, sous l'autorité du Préfet de Bagnères-de-Bigorre

[Contact](#)

Route fermée à partir de Fabian durant période hivernale de octobre à mai

Située au centre du massif pyrénéen, la Réserve du Néouvielle est un site botanique remarquable (algues, sphaignes). Elle se caractérise notamment par la présence de vieille forêt et de multiples lacs et laquettes qui contribuent à la diversité des milieux, et abrite une faune remarquable (Euprocte des Pyrénées et Desman des Pyrénées, Triton palmé et Crapaud accoucheur, Grand tétras...)

Le classement en Réserve Naturelle Nationale implique une réglementation stricte spécifique, le territoire accueillant un grand nombre de visiteurs chaque année (hiver et été). Celle-ci concerne pour beaucoup des **restrictions relatives à l'accès et aux activités de loisir** :

- Cueillette, ramassage de plantes, champignons, minéraux, animaux ou fossiles interdits ;
- Feu et coupe de bois interdits ;
- Chiens interdits ;
- Dépôt de déchets interdit ;
- Vélo tout terrain interdit ;
- Camping interdit. Seul le bivouac est toléré, sur les 2 seuls emplacements réservés à cet effet (plage d'Orédon et Barrage d'Aubert) ;
- Les camping-cars et bivouac dans des véhicules sont interdits la nuit sur les parkings d'Orédon et d'Aubert ;
- La pêche est réglementée. Pêche interdite dans le Gourg de Rabas et le vallon d'Estibère ;
- Les sports aériens et tout survol à moins de 1000 m du sol sont interdits.

En règle générale, il est attendu des visiteurs qu'**ils ne perturbent et ne dérangent pas le milieu** (bruit, dégradation des milieux, etc.) afin de maintenir un bon état de conservation.

i Lieux de renseignement

OT de Piau

2 chemin des Myrtilles, 65170
ARAGNOUET

infos@piau-engaly.com

Tel : 05 62 39 61 69

<https://piau-engaly.com/fr>



Sur votre route...



Le Lac d'Orédon (A)

Portail majestueux du massif du Néouvielle Niché à 1849 mètres d'altitude, au cœur de la Réserve Naturelle Nationale du Néouvielle, le Lac d'Orédon est un magnifique lac de montagne, aménagé en retenue artificielle dès le XIXe siècle, qui conserve aujourd'hui tout le charme sauvage des Hautes-Pyrénées. Il constitue la porte d'entrée emblématique d'un territoire d'exception classé Natura 2000, où se succèdent pics acérés, forêts de pins à crochets et lacs d'altitude cristallins.

Facilement accessible par la route depuis Piau-Engaly ou Saint-Lary-Soulan, le site est un point de départ stratégique pour de nombreuses randonnées emblématiques : sentier des Laquettes, lac d'Aubert, lac d'Aumar, le Tour du Lac d'Orédon "sur les pas de l'âne Pégase - sentier aménagé et ouvert en ETE 2024 -, plus loin refuge de la Glère, ou encore ascensions vers les 3000 m du Néouvielle ou du Pic de Campbieil.

L'Orédon est aussi un lieu de balade accessible, idéal pour les familles : promenade autour du lac, détente en bord d'eau, photographie paysagère, observation de la faune (marmottes, milans royaux, isards) et découverte de la forêt de Pins à crochets ou de peupliers tremble.....

Crédit : Piau Engaly



Les Laquettes du Néouvielle (B)

Chapelet d'eaux cristallines au cœur de la Réserve Naturelle Nationale du Néouvielle en haute montagne en Vallée d'Aure.

Situées à plus de 2100 mètres d'altitude, entre le lac d'Orédon et les lacs d'Aubert et Aumar, les Laquettes du Néouvielle forment un ensemble de petits lacs d'altitude échelonnés en terrasse au cœur du Parc national des Pyrénées. Nichées dans une cuvette glaciaire bordée de pins à crochets séculaires, ces eaux limpides offrent un paysage d'une rare beauté, emblématique du massif granitique du Néouvielle.

Parfaitement intégrées dans un circuit de randonnée familiale, les Laquettes sont accessibles par un sentier aménagé, ombragé et ponctué de passages sur rochers de granit, entre les lacs d'Orédon et d'Aubert. Elles constituent un lieu de pause idéal pour la contemplation, la photographie, ou l'observation naturaliste (libellules, tritons, oiseaux tels que le Bec croisé des sapins, Venturon montagnard, Rouge-Queue, Pipit spioncelle, Mésange huppée...).

Crédit : Piau Engaly



Le Lac D'Aubert (C)

Écrin emblématique du massif du Néouvielle.

Perché à 2150 mètres d'altitude, le lac d'Aubert est l'un des plus emblématiques lacs d'altitude du massif du Néouvielle, dans les Hautes-Pyrénées. Avec ses eaux turquoise entourées de blocs granitiques, de pins à crochets tortueux et de sommets culminant à plus de 3000 m, il offre un panorama saisissant, digne des plus beaux paysages pyrénéens. Il est couvé du regard par le Pic du Néouvielle (3091 m) et Pic Ramoun (3011 m).

Le lac d'Aubert est relié au lac d'Aumar, son jumeau, par une courte digue et constitue un site d'observation privilégié de la faune et de la flore alpine : marmottes, chocards, linaigrettes (plantes amies des lieux humides) et libellules colorent les abords du site dès la fonte des neiges. Le site est également fréquenté par les pêcheurs, les randonneurs, mais aussi les photographes en quête de reflets matinaux.

Crédit : Piau Engaly