RANDO - Les Lacs du Néouvielle

(Lacs du Néouvielle)

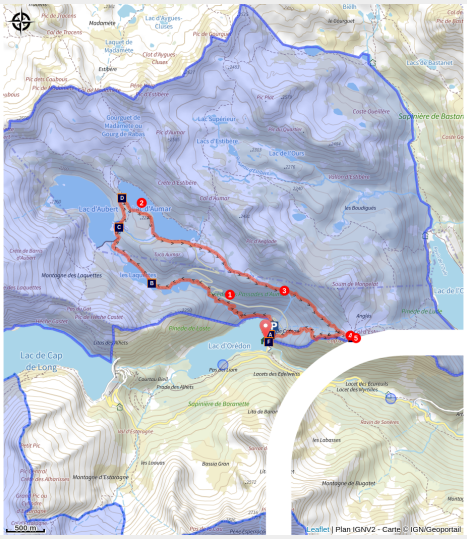

Une randonnée incontournable des Hautes-Pyrénées, en Haute Vallée d'Aure, pour explorer les quatre joyaux lacustres du Néouvielle : Orédon, les Laquettes, Aubert et Aumar, avec un retour panoramique par le col d'Estoudou, entre crêtes aériennes, forêts d'altitude et reflets d'azur.

Tout au long du parcours, l'ambiance est lumineuse et contrastée : alternance de forêts ombragées de pins à crochets, de rives paisibles et de paysages minéraux sculptés par les glaciers.
Les lacs aux reflets turquoise, les chants d'oiseaux d'altitude et les sifflements des marmottes rythment la marche. Le passage par le cap d'Estoudou, plus aérien, offre une vue spectaculaire sur le lac de l'Oule, les sommets du Néouvielle et la vallée d'Aure.

Infos pratiques

Pratique : A Pied

Durée : 5 h 30

Longueur : 10.7 km

Dénivelé positif : 572 m

Difficulté : Difficile

Échelle de cotation :
- Technicité : 3 - Peu difficile
- Risque : 3 - Peu difficile
- Effort : 4 - Assez difficile

Type : Boucle

Thèmes : Lac, Point de vue et paysages

Itinéraire

Départ : Parking du lac d'Orédon
Arrivée : Parking du lac d'Orédon
Balisage : PR
Communes : 1. Saint-Lary-Soulan
2. Vielle-Aure
3. Aragnouet

Profil altimétrique

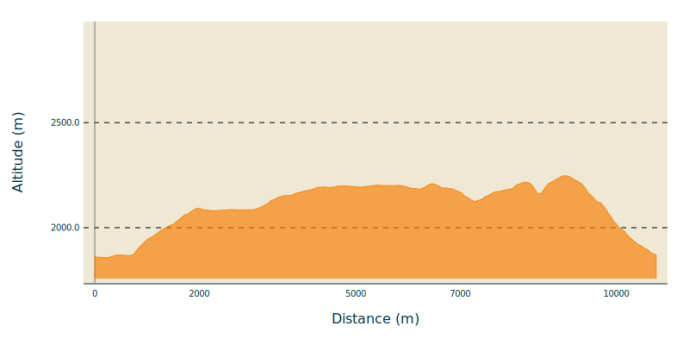

Altitude min 1857 m Altitude max 2247 m

1. Du parking, rejoindre le lac d'Aubert par le sentier des Laquettes.
2. Arrivée au barrage d'Aubert, suivre un chemin à droite. On passe à côté d'une cabane. Suivre à gauche du parking un large chemin sur 300m. Le quitter pour rejoindre à droite le Lac d'Aumar.
3. On rejoint le sentier GR10 : le suivre à droite le long de la rive sud du Lac. Franchir une passerelle près du déversoir. Au bout du lac continuer tout droit au bord des tourbières puis traverser la pinède des Passades d'Aumar aux ambiances méditerranéennes.
4. Monter pour atteindre le Col d'Estoudou (2260m) depuis lequel vous voyez le Lac de L'Oule.
5. Du col, redescendre un peu sur ses pas, suivre le sentier à gauche (ouest) : il descend dans la forêt par de nombreux lacets jusqu'au parking d'Orédon. Fort dénivelé (410 m) (col Estoudou 2260 m) vers le lac d'Orédon (1850 m - pente soutenue) .

Sur votre route...

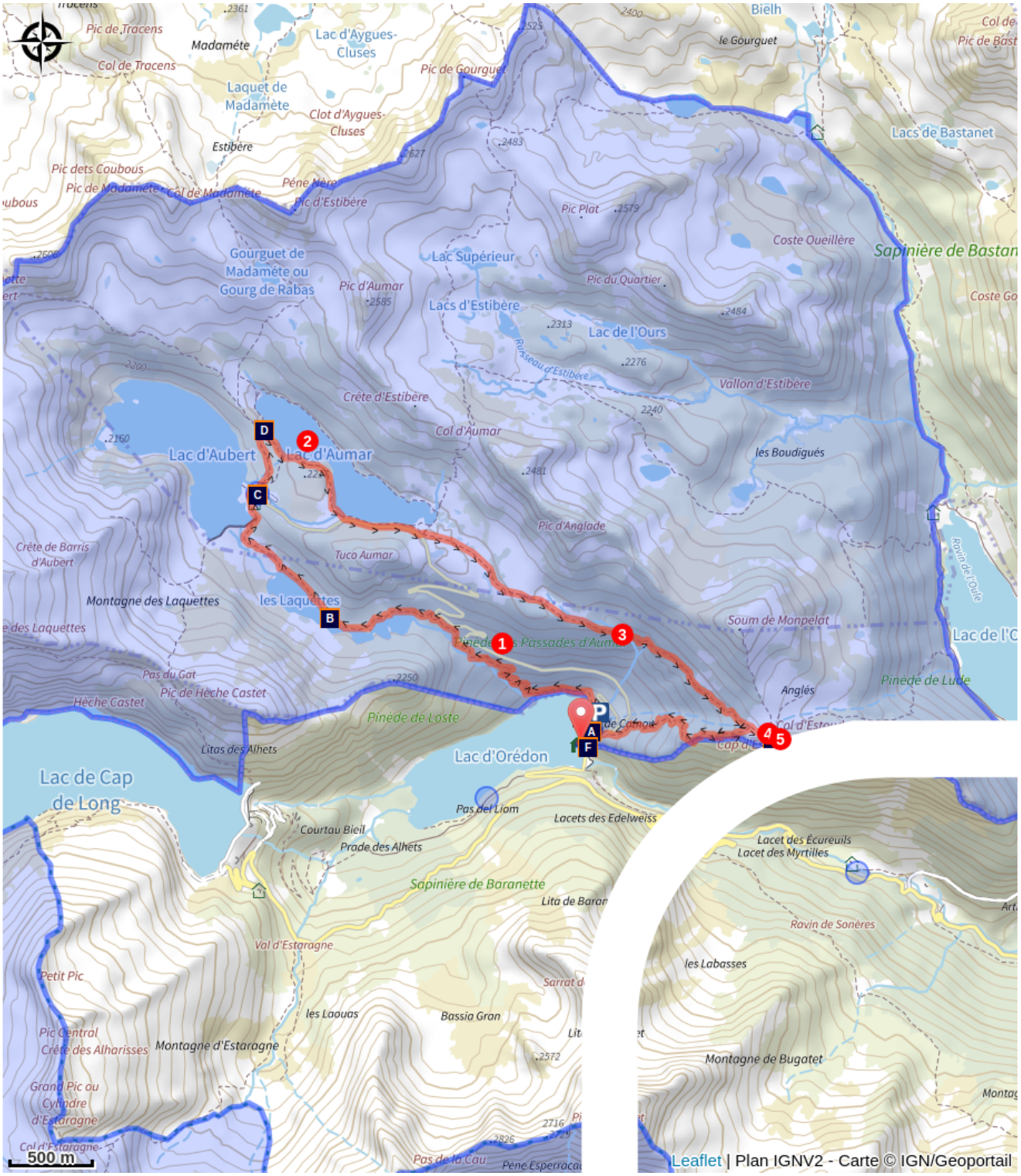

- Le Lac d'Orédon (A)
- Le Lac D'Aubert (C)
- Col d'Estoudou (E)
- Les Laquettes du Néouvielle (B)
- Le Lac d'Aumar (D)
- Chalet-Hôtel d'Orédon (F)

Toutes les informations pratiques

En coeur de parc

Le Parc national est un territoire naturel, ouvert à tous, mais soumis à une réglementation qu’il est utile de connaître pour préparer son séjour.
Les chiens y sont interdits, la cueillette est interdite, la baignade est interdite et le bivouac est réglementé.

Itinéraire estival

Accessible hors période d'enneigement. La montagne vit et évolue : informez-vous et avancez prudemment.

Recommandations

- **Pas de baignade pour éviter l'impact et dérangement du biotope fragile.**
- **Chiens non admis - zone Réserve Naturelle Néouvielle**
- Nouvelle règlementation Parc National des Pyrénées & Réserve Néouvielle bons gestes et réflexes à adopter lacs et cours d'eau. (2026)

Matériel

Le terrain et les aléas météo imposent un équipement adapté : Sac à dos, chaussures de marche avec semelle crantée, 1 en-cas pique-nique, réserve alimentaire, Prendre minimum 1 litre 1/2 d'eau par marcheur (conseil sécurité montagne : mini 1/2 litre d'eau/ heure de marche). casquette, lunettes, protection solaire indice 50, vêtements imperméables et chauds, mini trousse 1er secours, sifflet, gants, bonnet, couteau.
Téléphone + batterie externe.
Bâton de marche - à savoir utiliser.

- Carte IGN TOP 25 Néouvielle Vallée-d'Aure PNP (1748 ET) (échelle 1/25 000).
- topo guide ou des fiches pratiques.

Comment venir ?

Accès routier

Emprunter la D929 jusqu'au croisement du Lac d'Orédon, puis prendre la D117 jusqu'au parking.

Parking conseillé

Parking d'Orédon - payant de juin à septembre

Zones de sensibilité environnementale

Le long de votre itinéraire, vous allez traverser des zones de sensibilité liées à la présence d’une espèce ou d’un milieu particulier. Dans ces zones, un comportement adapté permet de contribuer à leur préservation. Pour plus d’informations détaillées, des fiches spécifiques sont accessibles pour chaque zone.

Réserve Naturelle Nationale Néouvielle

Période de sensibilité : Mai, Juin, Juillet, Août, Septembre, Octobre

Contact :

Structure gestionnaire : Parc National des Pyrénées, sous l'autorité du Préfet de Bagnères-de-Bigorre
Contact

Route fermée à partir de Fabian durant période hivernale de octobre à mai

Située au centre du massif pyrénéen, la Réserve du Néouvielle est un site botanique remarquable (algues, sphaignes). Elle se caractérise notamment par la présence de vielle forêt et de multiples lacs et laquettes qui contribuent à la diversité des milieux, et abrite une faune remarquable (Euprocte des Pyrénées et Desman des Pyrénées, Triton palmé et Crapaud accoucheur, Grand tétras…)

Le classement en Réserve Naturelle Nationale implique une réglementation stricte spécifique, le territoire accueillant un grand nombre de visiteurs chaque année (hiver et été). Celle-ci concerne pour beaucoup des **restrictions relatives à l’accès et aux activités de loisir** :

- Cueillette, ramassage de plantes, champignons, minéraux, animaux ou fossiles interdits ;
- Feu et coupe de bois interdits ;
- Chiens interdits ;
- Dépôt de déchets interdit ;
- Vélo tout terrain interdit ;
- Camping interdit. Seul le bivouac est toléré, sur les 2 seuls emplacements réservés à cet effet (plage d’Orédon et Barrage d’Aubert) ;
- Les camping-cars et bivouac dans des véhicules sont interdits la nuit sur les parkings d’Orédon et d’Aubert ;
- La pêche est réglementée. Pêche interdite dans le Gourg de Rabas et le vallon d’Estibère ;
- Les sports aériens et tout survol à moins de 1000 m du sol sont interdits.

En règle générale, il est attendu des visiteurs qu’**ils ne perturbent et ne dérangent pas le milieux** (bruit, dégradation des milieux, etc.) afin de maintenir un bon état de conservation.

Lieux de renseignement

OT de Piau
2 chemin des Myrtilles, 65170
ARAGNOUET

infos@piau-engaly.com
Tel : 05 62 39 61 69
https://piau-engaly.com/fr

Sur votre route...

Le Lac d'Orédon (A)

Portail majestueux du massif du Néouvielle
Niché à 1849 mètres d’altitude, au cœur de la Réserve Naturelle Nationale du Néouvielle, le Lac d’Orédon est un magnifique lac de montagne, aménagé en retenue artificielle dès le XIXe siècle, qui conserve aujourd’hui tout le charme sauvage des Hautes-Pyrénées. Il constitue la porte d’entrée emblématique d’un territoire d’exception classé Natura 2000, où se succèdent pics acérés, forêts de pins à crochets et lacs d’altitude cristallins.

Facilement accessible par la route depuis Piau-Engaly ou Saint-Lary-Soulan, le site est un point de départ stratégique pour de nombreuses randonnées emblématiques : sentier des Laquettes, lac d’Aubert, lac d’Aumar, le Tour du Lac d'Orédon "sur les pas de l'âne Pégase - sentier aménagé et ouvert en ETE 2024 -, plus loin refuge de la Glère, ou encore ascensions vers les 3000 m du Néouvielle ou du Pic de Campbieil.

L'Orédon est aussi un lieu de balade accessible, idéal pour les familles : promenade autour du lac, détente en bord d’eau, photographie paysagère, observation de la faune (marmottes, milans royaux, isards) et découverte de la forêt de Pins à crochets ou de peupliers tremble.....

Attribution : Piau Engaly

Les Laquettes du Néouvielle (B)

Chapelet d’eaux cristallines au cœur de la Réserve Naturelle Nationale du Néouvielle en haute montagne en Vallée d'Aure.

Situées à plus de 2100 mètres d’altitude, entre le lac d’Orédon et les lacs d’Aubert et Aumar, les Laquettes du Néouvielle forment un ensemble de petits lacs d’altitude échelonnés en terrasse au cœur du Parc national des Pyrénées. Nichées dans une cuvette glaciaire bordée de pins à crochets séculaires, ces eaux limpides offrent un paysage d’une rare beauté, emblématique du massif granitique du Néouvielle.

Parfaitement intégrées dans un circuit de randonnée familiale, les Laquettes sont accessibles par un sentier aménagé, ombragé et ponctué de passages sur rochers de granit, entre les lacs d’Orédon et d’Aubert. Elles constituent un lieu de pause idéal pour la contemplation, la photographie, ou l’observation naturaliste (libellules, tritons, oiseaux tels que le Bec croisé des sapins, Venturon montagnard, Rouge-Queue, Pipit spioncelle, Mésange huppée...).

Attribution : Piau Engaly

Le Lac D'Aubert (C)

Écrin emblématique du massif du Néouvielle.

Perché à 2150 mètres d’altitude, le lac d’Aubert est l’un des plus emblématiques lacs d’altitude du massif du Néouvielle, dans les Hautes-Pyrénées. Avec ses eaux turquoises entourées de blocs granitiques, de pins à crochets tortueux et de sommets culminant à plus de 3000 m, il offre un panorama saisissant, digne des plus beaux paysages pyrénéens. Il est couvé du regard par le Pic du Néouvielle (3091 m) et Pic Ramoun (3011 m).

Le lac d’Aubert est relié au lac d’Aumar, son jumeau, par une courte digue et constitue un site d’observation privilégié de la faune et de la flore alpine : marmottes, chocards, linaigrettes (plantes amies des lieux humides) et libellules colorent les abords du site dès la fonte des neiges. Le site est également fréquenté par les pêcheurs, les randonneurs, mais aussi les photographes en quête de reflets matinaux.

Attribution : Piau Engaly

Le Lac d'Aumar (D)

Miroir de haute montagne au cœur du Néouvielle
Situé à 2192 mètres d'altitude, juste à l'est du lac d'Aubert, le lac d'Aumar est l'un des plus beaux lacs naturels d'altitude des Hautes-Pyrénées. Installé dans un vallon glaciaire large et ouvert, bordé de pelouses alpines, de blocs granitiques et de pins à crochets centenaires, il offre un cadre apaisant et grandiose, typique du massif du Néouvielle.

Avec ses berges accessibles, ses eaux claires et son panorama dégagé sur les crêtes du Pic de Madamète et du Soum de Monpelat, le lac d'Aumar est un site de randonnée facile et un lieu de détente privilégié. Il est également reconnu pour la richesse de sa faune et de sa flore de haute montagne, notamment ses espèces d'amphibiens, de libellules, et ses prairies fleuries en début d'été.

Col d'Estoudou (E)

Situé à 2260 mètres d'altitude, le Collado d'Estoudou est un col d'altitude qui domine à la fois les lacs d'Aubert et d'Aumar au Nord Ouest, et la vallée d'Aure au Sud Est. Il constitue un belvédère naturel exceptionnel sur le cœur de la réserve naturelle du Néouvielle. L'ambiance y est lumineuse et ouverte, et par temps clair, la vue porte jusqu'aux crêtes frontalières avec l'Espagne.
Au col, le regard bascule d'un univers à l'autre : d'un côté, le miroir turquoise des lacs du Néouvielle, ponctués d'îlots et bordés de pins, et de l'autre, l'ampleur verdoyante de la vallée d'Aure qui s'ouvre vers Aragnouet et Saint-Lary.

Chalet-Hôtel d'Orédon (F)

Chalet-Hôtel d'Orédon
Altitude 1850 m

Tél. : 06 38 25 96 42
Site web

Attribution : (c) Chalet Hôtel d'Orédon