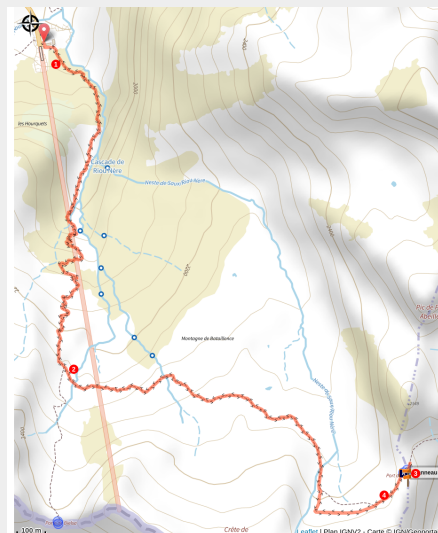



RANDO - Sentier du Port de Bataillence



Un ancien sentier frontalier historique taillé à flanc de montagne, pour rejoindre le Port de Bataillence (2208 m) depuis le tunnel d'Aragnouet, et profiter d'un panorama grandiose sur la vallée de Bielsa et du Moudang, les crêtes d'Ordesa ainsi que le massif du Campbielh.

Dès les premiers mètres, le sentier s'engage dans une montée en lacets serrés, offrant une vue de plus en plus vertigineuse sur la vallée du Hourquet et le tunnel de Bielsa. L'ambiance est minérale et austère, ponctuée de pins à crochets solitaires et de rochers calcaires sculptés.

À l'approche du col, le regard s'ouvre sur l'Espagne : vallon suspendu de Bielsa, crêtes blanches d'Ordesa, luminosité aragonaise en

Infos pratiques

Pratique : A Pied

Durée : 7 h

Longueur : 7.2 km

Dénivelé positif : 662 m

Difficulté : Difficile

Échelle de cotation :

Technicité : 2 - Assez facile

Risque : 2 - Assez facile

Effort : 4 - Assez difficile

Type : Aller-retour

Thèmes : Col et Sommets, Fermé actuellement, Point de vue et paysages

contraste avec l'ombre de la montée. Un lieu chargé d'histoire et de mémoire, utilisé autrefois par les bergers, contrebandiers et résistants.

Itinéraire

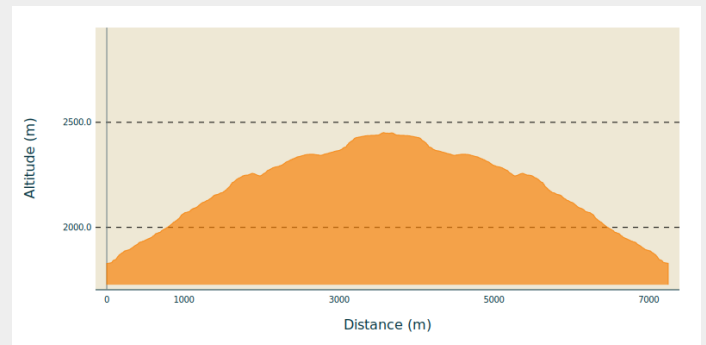
Départ : Parking du tunnel d'Aragnouet - Bielsa

Arrivée : Parking du tunnel d'Aragnouet - Bielsa

Balisage :  PR

Communes : 1. Aragnouet
2. Tramezaïgues

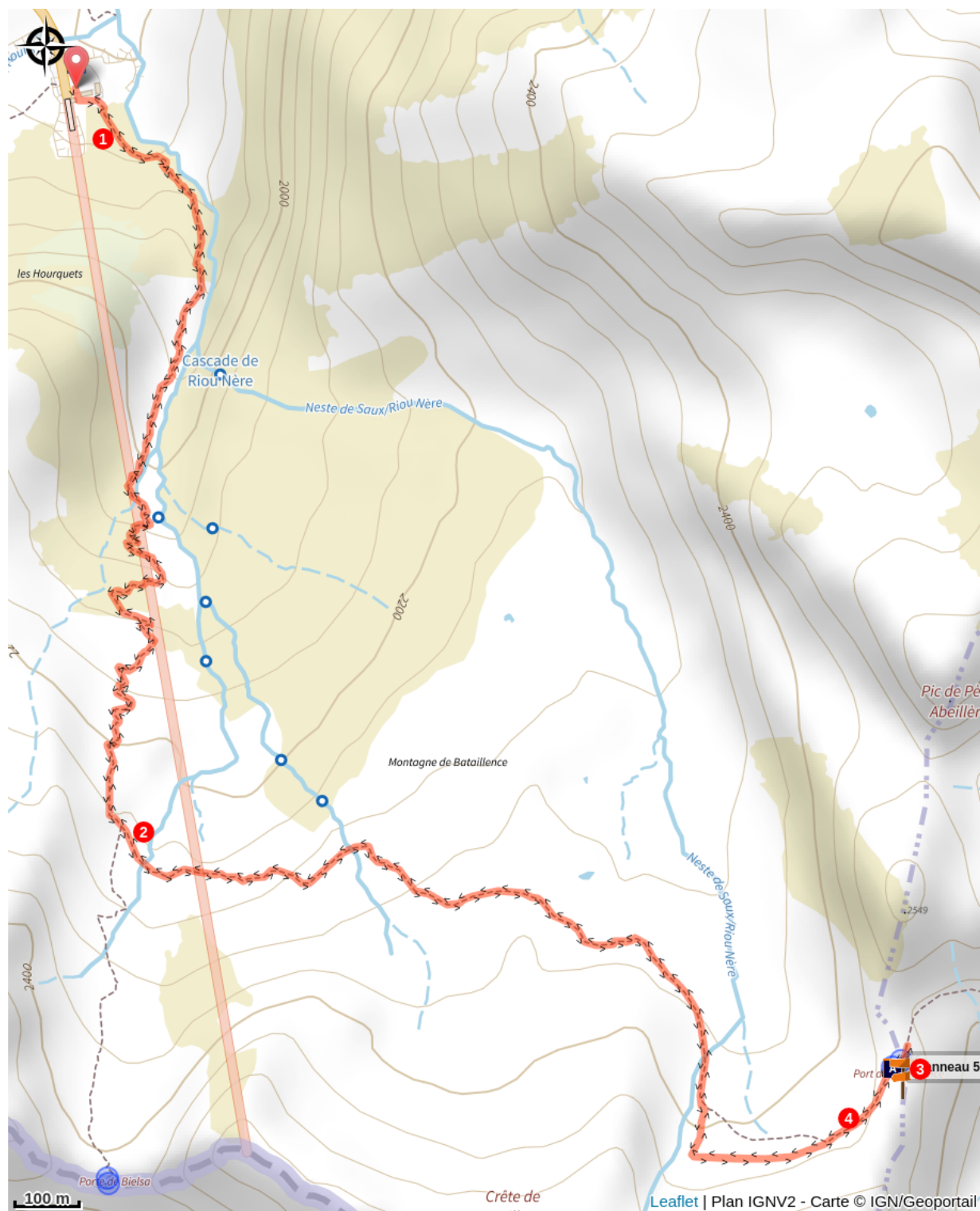
Profil altimétrique



Altitude min 1827 m Altitude max 2451 m

1. Monter le sentier à gauche de l'entrée du tunnel sur la rive gauche du torrent dans une gorge étroite. Plus haut, il traverse deux ruisseaux et franchit en lacets un premier ressaut, puis poursuit la progression au milieu des pelouses puis de dalles rocheuses. Le sentier grimpe ensuite sur le flanc droit d'un petit vallon, puis à son sommet parvient à une intersection.
2. Prendre à gauche et effectuer une traversée dans les pelouses et blocs rocheux. Le sentier s'oriente à l'est, il franchit puis remonte le long d'un ruisseau et atteint un laquet.
3. Le longer, puis entamer une montée progressive sur le flanc droit d'un cirque pour atteindre le Port de Bataillence avec une belle vue sur le lac d'Héchempy.
4. Le retour s'effectue par le même itinéraire qu'à l'aller.

Sur votre route...



 Port de Bataillence (A)

Toutes les informations pratiques

Itinéraire estival

Accessible hors période d'enneigement. La montagne vit et évolue : informez-vous et avancez prudemment.

Zone pastorale

Cet itinéraire se situe dans une zone pastorale. Vous êtes donc sur le territoire des troupeaux de vaches et de brebis, et pas l'inverse. Pour rappel, vous devez garder vos distances avec les troupeaux et votre chien doit être tenu en laisse. Une signalétique rappelle la conduite à tenir dans ces zones.

Recommandations

Zone pastorale, ne pas s'approcher des troupeaux.

De juin à septembre en période d'estive, certains troupeaux sont accompagnés de Patous chiens de protection.

Matériel

Le terrain et les aléas météo imposent un équipement adapté :

Sac à dos, chaussures de marche avec semelle épaisse crantée, 1 en-cas pique-nique, réserve alimentaire, prévoir minimum 1 litre 1/2 d'eau par marcheur (conseil sécurité montagne : mini 1/2 litre d'eau/ heure de marche). casquette, lunettes, protection solaire indice 50, vêtements imperméables et chauds, mini trousse 1er secours, sifflet, gants, bonnet, couteau.

Téléphone + batterie externe.

Bâtons de marche - à savoir utiliser.

- Carte IGN TOP 25 Néouvielle Vallée-d'Aure PNP (1748 ET) (échelle 1/25 000).
- topo guide ou des fiches pratiques.

Comment venir ?

Accès routier

Emprunter la D173 jusqu'au tunnel de d'Aragnouet - Bielsa

Parking conseillé

Parking du tunnel d'Aragnouet - Bielsa

i Lieux de renseignement

OT de Piau

2 chemin des Myrtilles, 65170

ARAGNOUET

infos@piau-engaly.com

Tel : 05 62 39 61 69

<https://piau-engaly.com/fr>



Sur votre route...



Port de Bataillence (A)

Situé à proximité d'un ancien passage frontalier entre la vallée d'Aure (France) et la vallée de Bielsa (Aragon), le Port de Bataillence est un col de montagne historique accessible à pied depuis le tunnel d'Aragnouet-Bielsa. Il offre un panorama exceptionnel sur les crêtes franco-espagnoles, les cirques calcaires d'Espagne et les hauts sommets des Hautes-Pyrénées.