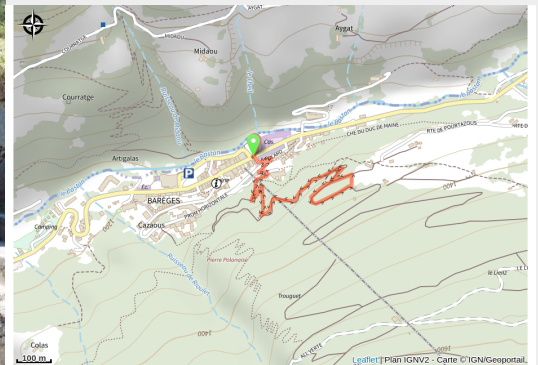


La pépinière céleste, de jour ou de nuit

Barèges - Tourmalet



Fresque au départ de l'itinéraire ((c) Aurore Goupillon)



Sentier de découverte pour toute la famille, à pratiquer de jour ... comme de nuit grâce à un balisage photo-luminescent.

La pépinière est un lieu propice à de belles observations du ciel étoilé et à une agréable immersion en forêt.

Elle n'est qu'à une grosse demi-heure de marche au-dessus du village de Barèges, au cœur de la forêt de l'Ayré.

C'est la pépinière de Barèges, autrefois utilisée pour faire pousser les arbres qui protégeraient ensuite le village des avalanches et des glissements de terrain...

Laissée à l'abandon, elle a été remise en valeur à l'occasion de la création de ce sentier. Les travaux entrepris ont permis de restaurer une

Infos pratiques

Pratique : A Pied

Durée : 1 h 30

Longueur : 2.0 km

Dénivelé positif : 110 m

Difficulté : Facile

Type : Aller-retour

Thèmes : Forêt et sous-bois, Insolite, Patrimoine et histoire

Accessibilité : Chien autorisé en laisse, En famille

belle cabane à outils, au bord d'une clairière qui a retrouvé son charme d'antan. Nous vous invitons à la découvrir ainsi que son histoire.

En parcourant ce sentier nous souhaitons également vous faire faire un petit pas de côté pour découvrir le monde de la nuit et la magie de son ciel étoilé.

Alors une fois découvert de jour, pourquoi ne pas tenter d'y retourner, l'obscurité venue ?

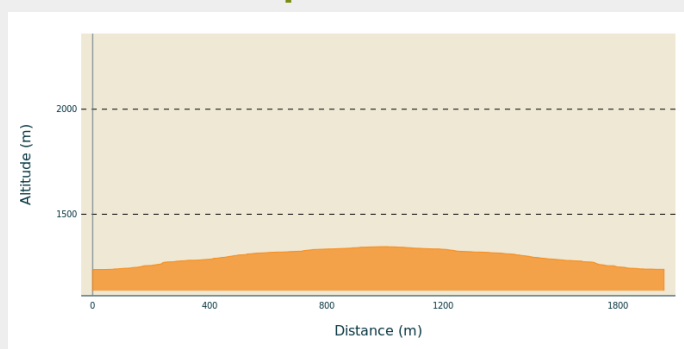
Itinéraire

Départ : Village de Barèges, L'Hospitalet (au-dessus des Thermes de Barèges)

Arrivée : Village de Barèges, L'Hospitalet (au-dessus des Thermes de Barèges)

Communes : 1. Barèges

Profil altimétrique



Altitude min 1236 m Altitude max 1346 m

Accès au départ :

Depuis le bâtiment de l'Office de Tourisme/Mairie, remonter la rue principale jusqu'aux Thermes de Barèges.

Juste avant les Thermes, monter les escaliers pour rejoindre la "promenade horizontale" et trouver le point de départ (fresque peinte).

A l'entrée du chemin, voici la Hulotte sous le ciel nocturne. Elle me montre la route, un sentier dans la nuit comme un tunnel sous les arbres.

La nuit m'enveloppe, une légère brume se pose et me voilà seul, dans la sombre forêt.

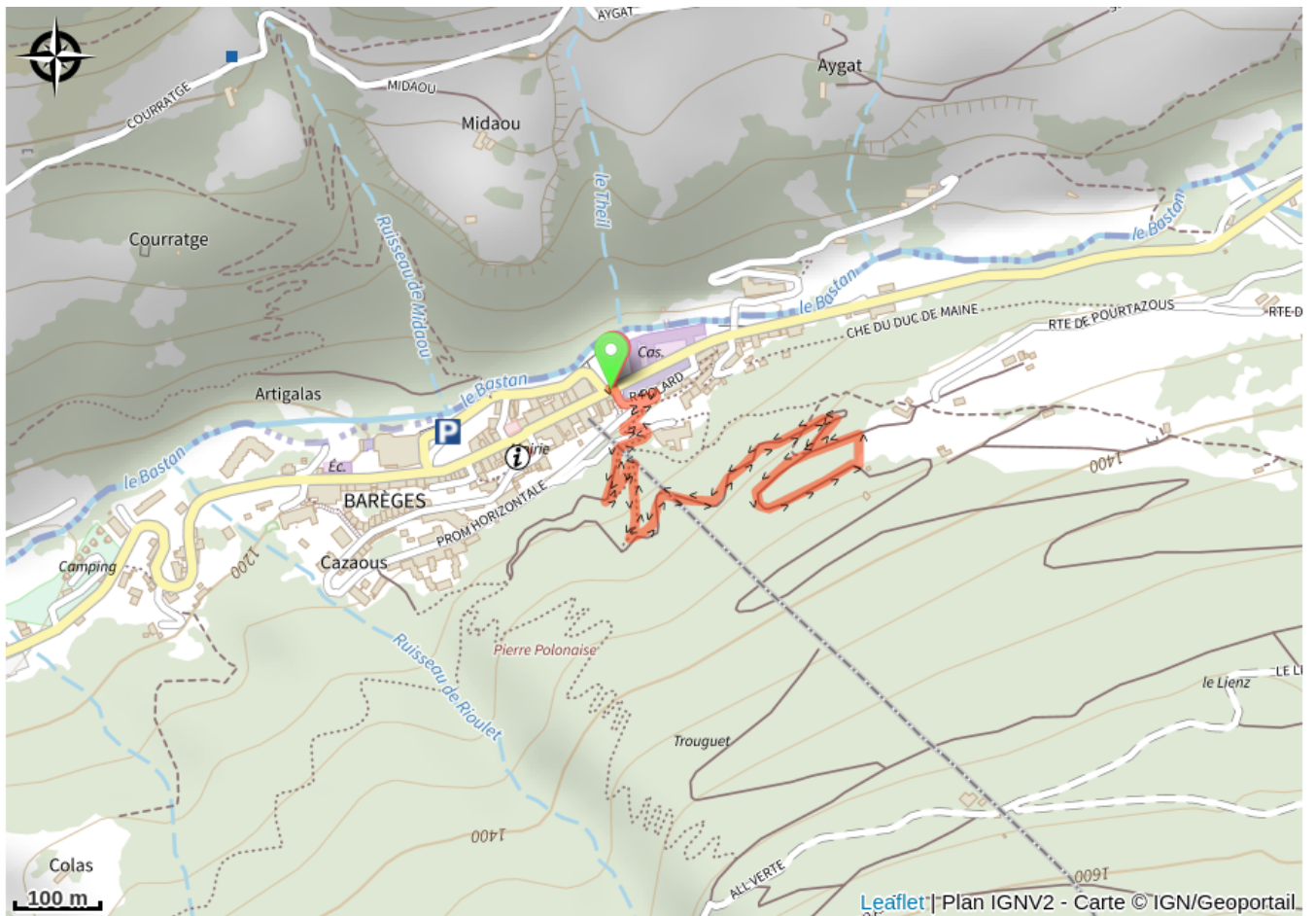
Au détour d'un virage, une lueur m'observe : la Grand paon de Nuit me rassure et m'indique le chemin. Je progresse alors dans la pente adoucie. "Il me faut suivre les étoiles !" me chuchote la Barbastrelle.

A son tour la chouette de pierre me guide dans le silence de la nuit... La revoilà, la grande blanche, plus grande que jamais. Son regard me traverse et la pleine lune se dévoile.

"Suivre les étoiles, encore et encore..." ma coasse la grenouille reposée.

"Suivre les étoiles !" Les étoiles, les voilà !

Sur votre route...



Toutes les informations pratiques

Recommandations

> **Pour un parcours réalisé en conditions nocturnes :**

Ce parcours traverse un espace naturel. Ceci implique non seulement le plus grand respect de la faune et de la flore, mais aussi la plus grande vigilance, notamment dans l'obscurité. Le sol peut parfois être irrégulier...

Mais essayez de jouer le jeu tout en restant prudent.

Évitez donc le plus possible de vous éclairer à la lampe de poche ou même avec votre smartphone, car l'objectif est bien de découvrir un univers qui ne vous est pas familier.

Si vous devez vous éclairer, privilégiez l'utilisation d'une lumière rouge.

- Ne partez pas sans chaussures adaptées et vêtements chauds.

- Surveillez en particulier les jeunes enfants, et merci de rester impérativement sur le sentier balisé.

> **Balisage :**

Des panneaux de randonnée jaunes portent la mention "pépinière céleste", et un balisage spécifique photoluminescent complète le dispositif.

> **Panneaux d'interprétation et fresques photo-luminescentes :**

Tout le long du parcours des panneaux vous informent sur le monde de la nuit. Des fresques peintes à la peinture photoluminescentes jalonnent le parcours et vous guident dans l'obscurité. Elles sont toutes l'œuvre de l'artiste illustrateur Raphaël Samakh (merci de ne pas les toucher et de les respecter).

> **Période de praticabilité :**

Bien que praticable en toute saison, un fort enneigement peut gêner la progression et masquer certaines œuvres.

Comment venir ?

Parking conseillé

Village de Barèges (parkings publics) - puis accès à pied au départ (2 min)

Accessibilité



Chien autorisé en laisse



En famille

i Lieux de renseignement

Office de Tourisme de Barèges

Place Urbain Cazaux, 65120 BAREGES

infotourisme@valleesdegavarnie.com

Tel : +33 (0)5 62 92 16 00

<https://www.valleesdegavarnie.com/ete/ma-destination/bareges-tourmalet-0>

