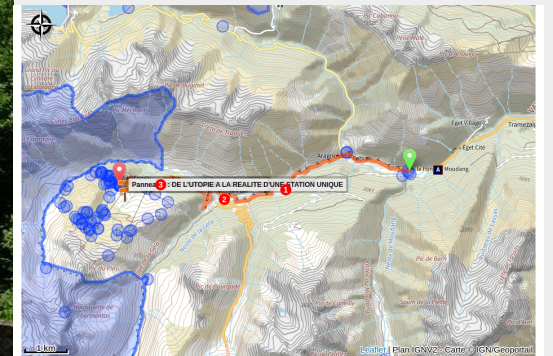


CYCLO - Montée à Piau Engaly



(Piau Engaly)



Une ascension exigeante et spectaculaire au cœur de la vallée d'Aure, reliant le Pont du Moudang à la plus haute station des Pyrénées françaises, Piau-Engaly (1850 m). Un défi apprécié des cyclistes et un itinéraire panoramique pour les amateurs de montagne.

Dès les premiers mètres, la route s'élève dans un décor de montagne préservé, longeant la Neste. Les virages serrés alternent avec des lignes droites soutenues, offrant des vues plongeantes sur la vallée d'Aure. En approchant de Piau, l'ambiance devient plus minérale, avec un horizon dominé par le pic du Campbieil, le Pic d'Estaragne et le Pic Méchant.

Infos pratiques

Pratique : Cyclo

Durée : 1 h 30

Longueur : 12.3 km

Dénivelé positif : 823 m

Difficulté : Difficile

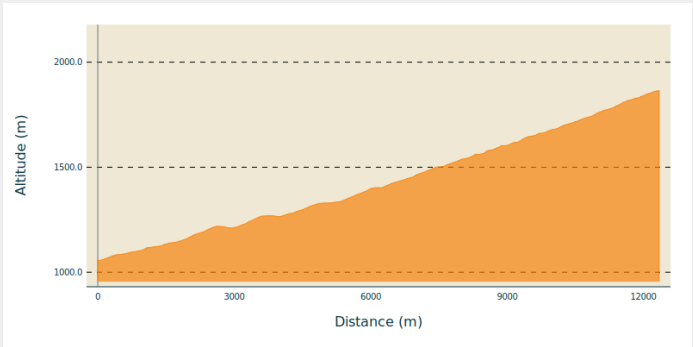
Type : Aller

Thèmes : Col et Sommets, Incontournable, Point de vue et paysages

Itinéraire

Départ : le Pont du Moudang
Arrivée : Piau Engaly
Communes : 1. Aragnouet

Profil altimétrique



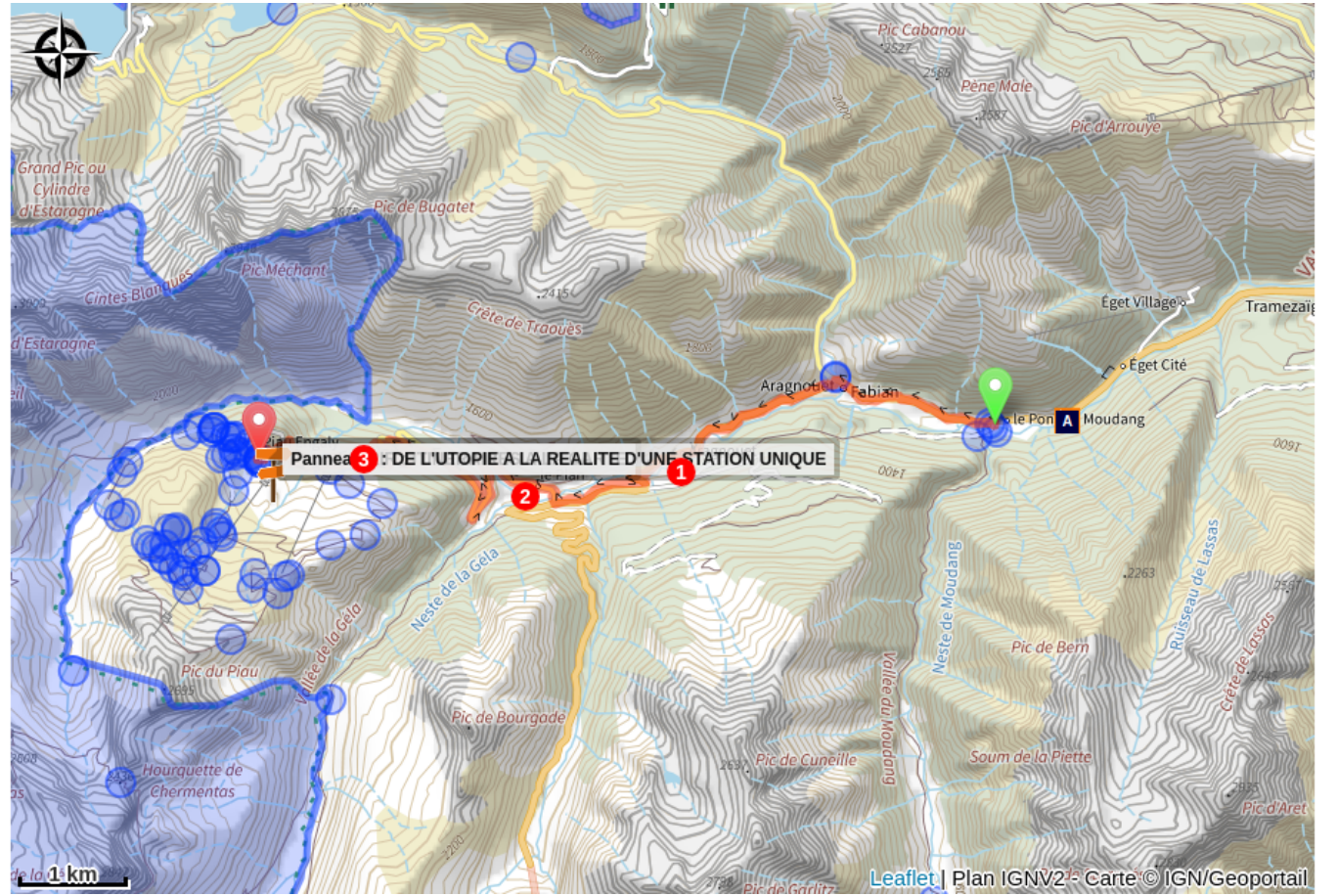
Altitude min 1055 m Altitude max 1864 m

1. Traversez les différents hameau de la commune d'Aragnouet jusqu'à la chapelle des Templiers.
2. Prendre le pont à droite, traverser le hameau du Plan et la Neste pour entamer la montée vers Piau Engaly.
3. Après une dizaine d'épingles, vous arrivez sur la station.

A small, rustic stone chapel with a wooden door and a small bell tower, set against a backdrop of a steep, forested mountain. The chapel is built from rough-hewn stone and has a simple, gabled roof. The door is made of dark wood with a small window. A small bell tower with a cross on top is attached to the roof. The chapel is surrounded by a low stone wall and is set in a clearing with trees and a mountain in the background.

D'après des études historiques, une première chapelle aurait été construite en 1660. L'édifice actuel semble dater pour l'essentiel de la fin du 19ème siècle (date sur la clef de la porte d'entrée : 1881 ou 1885). Il a récemment fait l'objet d'une importante restauration intérieure, couverture et décoration. Epoque : 4ème quart du 19ème siècle.

Crédit : Piau Engaly



Toutes les informations pratiques

i 4 saisons

Itinéraire praticable en toutes saisons

Comment venir ?

Accès routier

Emprunter la D929 jusqu'au pont du Moudang

Zones de sensibilité environnementale

Le long de votre itinéraire, vous allez traverser des zones de sensibilité liées à la présence d’une espèce ou d’un milieu particulier. Dans ces zones, un comportement adapté permet de contribuer à leur préservation. Pour plus d’informations détaillées, des fiches spécifiques sont accessibles pour chaque zone.

Coeur du Parc national des Pyrénées

Période de sensibilité : Janvier, Février, Mars, Avril, Mai, Juin, Juillet, Août, Septembre, Octobre, Novembre, Décembre

Contact : Parc national des Pyrénées : [Contact](#)

Un Parc national est un territoire reconnu comme exceptionnel par la richesse de sa biodiversité, la qualité de ses paysages et de son patrimoine culturel.

Le **cœur du Parc** est une zone bénéficiant d'un statut de protection réglementaire : [Réglementation du Parc national des Pyrénées](#)

Le [décret](#) instaure une réglementation spécifique de la zone cœur ; **la plupart des activités humaines qui pourraient nuire à la conservation des patrimoines y sont ainsi soumises à autorisation ou interdites.**

- Les activités de nature peuvent être :
- autorisées (si elles ne nécessitent pas des aménagements spécifiques ou ne se pratiquent pas sur des zones sensibles) : randonnée pédestre, randonnée à ski ou en raquette, escalade, spéléologie ...
 - soumises à autorisation afin de limiter les aménagements ou les dérangements : survols à moins de 1000 mètre, équipement de voies d’escalade ...
 - interdites : chasse, feu, chien, vélo ...

Au-delà de la réglementation, le Parc national des Pyrénées souhaite définir en concertation avec les acteurs locaux des règles de bonne pratique pour la conciliation des activités et de la protection des patrimoines.

La zone cœur est délimitée par une signalétique de carrés sur lesquels figure une tête d’Isard rouge sur fond blanc. A noter que la direction des cornes indique la zone cœur.