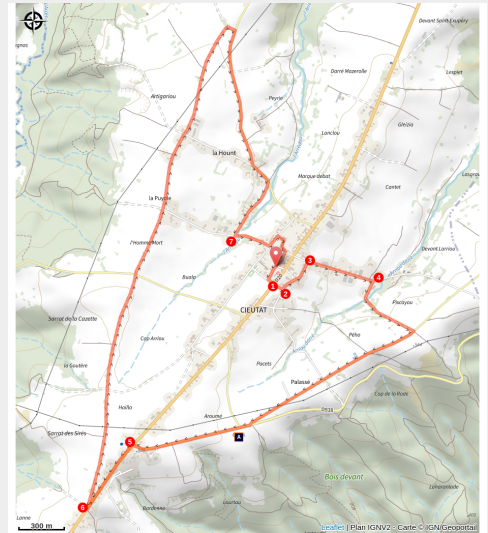


# G1 Cieutat, le balcon des Pyrénées



(@TPM)



## Circuit vert de Cieutat

Avec ce circuit gravel très familial, partez à la découverte du joli village de Cieutat et sa charmante chapelle de Roumé qui vous offrent une vue époustouflante sur les collines des Baronnie, la chaîne des Pyrénées et l'emblématique Pic du Midi !

## Infos pratiques

Pratique : Gravel

Durée : 1 h

Longueur : 9.9 km

Dénivelé positif : 140 m

Difficulté : Très Facile

Type : Boucle

Thèmes : Patrimoine et histoire,  
Point de vue et paysages

# Itinéraire

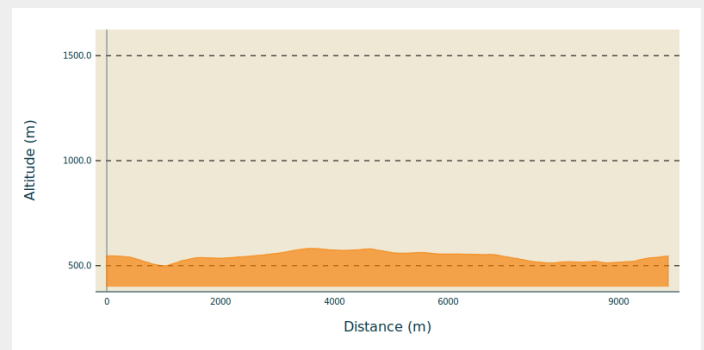
**Départ** : Parking de l'église Notre-dame-du-Roumé de Cieutat

**Arrivée** : Parking de l'église Notre-dame-du-Roumé de Cieutat

**Balisage** :  Gravel

**Communes** : 1. Cieutat

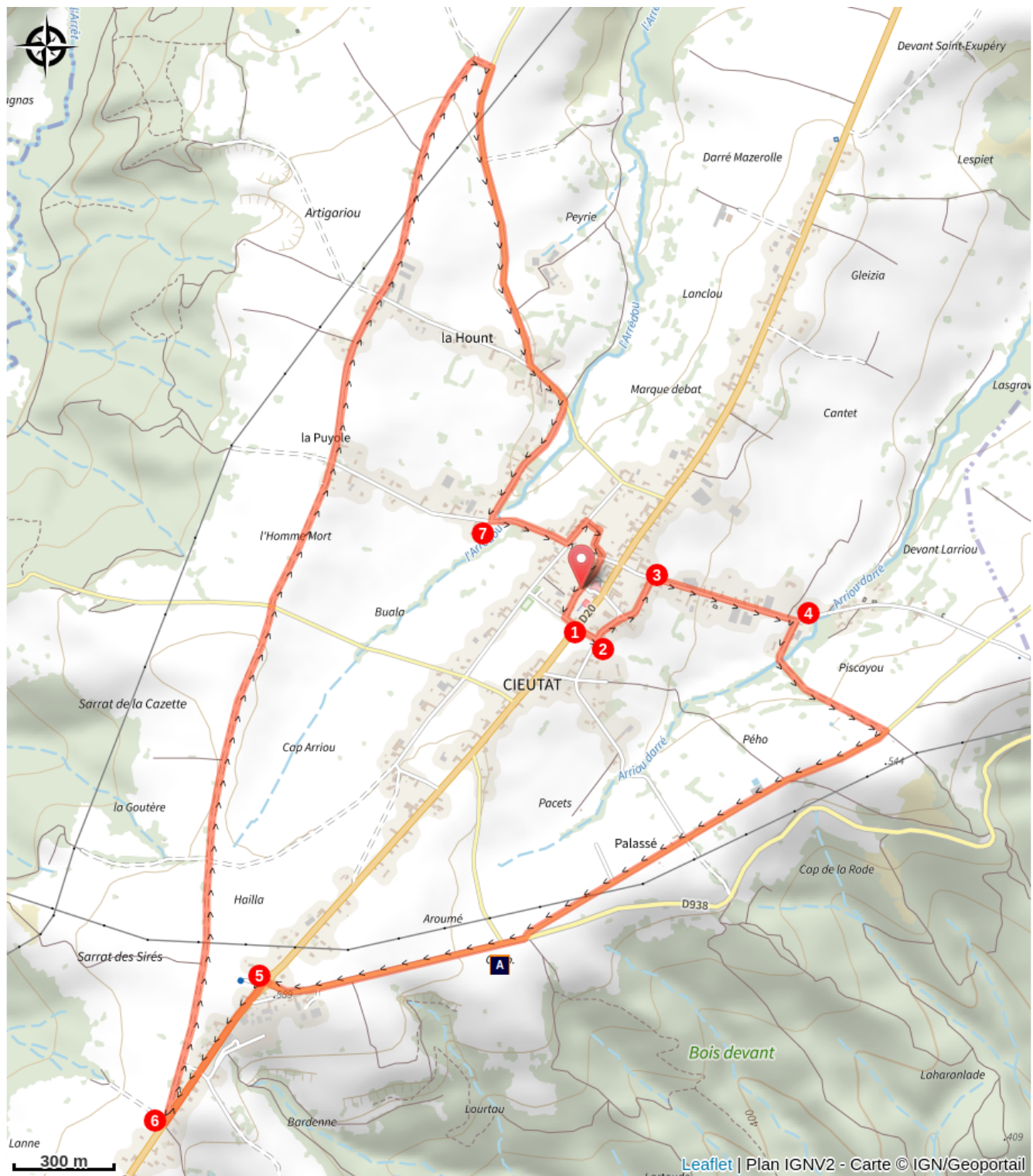
## Profil altimétrique



Altitude min 500 m Altitude max 582 m

1. Depuis le parking de l'église, derrière la mairie, tourner à gauche à la rue du Château, traverser la D20.
2. Prendre à gauche le chemin de l'Oum.
3. Tourner à droite et prendre le chemin Era Caussada.
4. Tourner à droite et emprunter la piste puis suivre le balisage gravel.
5. Faire le tour du rond point et sur la gauche suivre la D938 sur quelques centaines de mètres.
6. Prendre la piste sur la droite et quitter la route en suivant le balisage gravel.
7. Tourner à gauche pour récupérer le centre du village et revenir au point de départ.

# Sur votre route...



 Chapelle Notre-Dame-de-Roumé  
(A)

# Toutes les informations pratiques

## Comment venir ?

### Accès routier

Depuis Bagnères de Bigorre, suivre la direction Toulouse par la D938. Au rond pont, à l'entrée de Cieutat prendre la D20 tout droit jusqu'à l'église Notre-Dame-du-Roumé.

### Parking conseillé

Parking de l'église Notre-Dame-du-Roumé de Cieutat.

## Lieux de renseignement

### Office de Tourisme Tourmalet - Pic du Midi Bagnères-de-Bigorre

3, allées Tournefort, 65200 BAGNERES-DE-BIGORRE

[info@tourmaletpicdumidi.fr](mailto:info@tourmaletpicdumidi.fr)

Tel : 05 62 95 50 71

<https://www.tourmaletpicdumidi.fr/>



### Office de Tourisme Tourmalet - Pic du Midi La Mongie

[info@tourmaletpicdumidi.fr](mailto:info@tourmaletpicdumidi.fr)

Tel : 05 62 95 50 71

[https://www.tourmaletpicdumidi.fr](https://www.tourmaletpicdumidi.fr/)



Accessibilité :

1.

# Sur votre route...

---

## Chapelle Notre-Dame-de-Roumé (A)

Cette chapelle romane, dédiée à Notre-Dame, a connu plusieurs périodes de construction (XVI<sup>e</sup> siècle, XVII<sup>e</sup> siècle et XIX<sup>e</sup> siècle).

Son nom viendrait de Cami roumiou, route qu'empruntaient les pèlerins de Saint-Jacques de Compostelle.