

RAQUETTE VIA TELESIEGE - L'horizon



Depuis l'arrivée du télésiège du Campbielh, partez pour une boucle en raquettes suspendue entre ciel et sommets. Une balade d'altitude pour savourer la beauté des grands espaces, avant de redescendre tranquillement par le télésiège, le regard encore plein d'horizons.

L'itinéraire comporte une montée en télésiège, en conséquence les chiens ne sont pas autorisés. Vente du forfait piéton de 10€ (aller-retour) auprès de l'Office de Tourisme de Piau.

Ici, la montagne s'ouvre à 360°. Autour, les cimes du Néouvielle, du Pic Long, du Campbielh ou du Badet dessinent une couronne éclatante. Sous les raquettes, la neige crisse ; dans l'air, la

Infos pratiques

Pratique : Raquettes

Durée : 45 min

Longueur : 1.4 km

Dénivelé positif : 35 m

Difficulté : Très Facile

Type : Boucle

Thèmes : Fermé actuellement, Point de vue et paysages, Produits du Terroir

lumière joue avec les reliefs. Quelques skieurs filent plus bas, mais sur cette boucle, le temps ralentit. C'est la montagne grandeur nature, accessible et spectaculaire, où chaque pas devient une pause face au paysage.

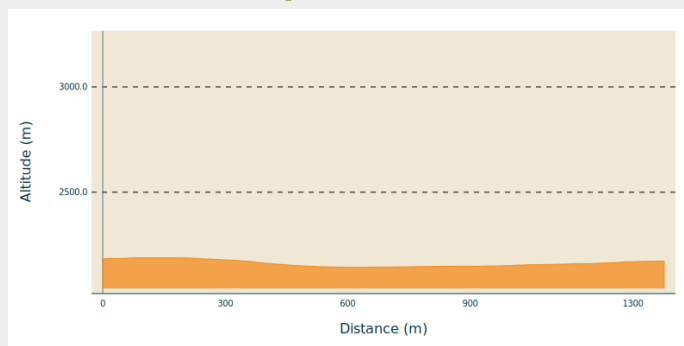
Itinéraire

Départ : TSF Campbielh

Arrivée : Centre Station

Communes : 1. Aragnouet

Profil altimétrique



Altitude min 2143 m Altitude max 2189 m

L'itinéraire en raquettes du Campbielh forme une boucle panoramique à l'arrivée du télésiège. Facile et sécurisée, cette promenade offre un point de vue unique sur les sommets emblématiques du massif pyrénéen. Le parcours alterne replats et petites montées, permettant de profiter pleinement de la vue sans effort prolongé. Après la boucle, la descente s'effectue confortablement par le télésiège, le regard plongé dans l'immensité blanche. Une expérience accessible à tous, idéale pour découvrir la haute montagne autrement — entre contemplation et légèreté.

Sur votre route...

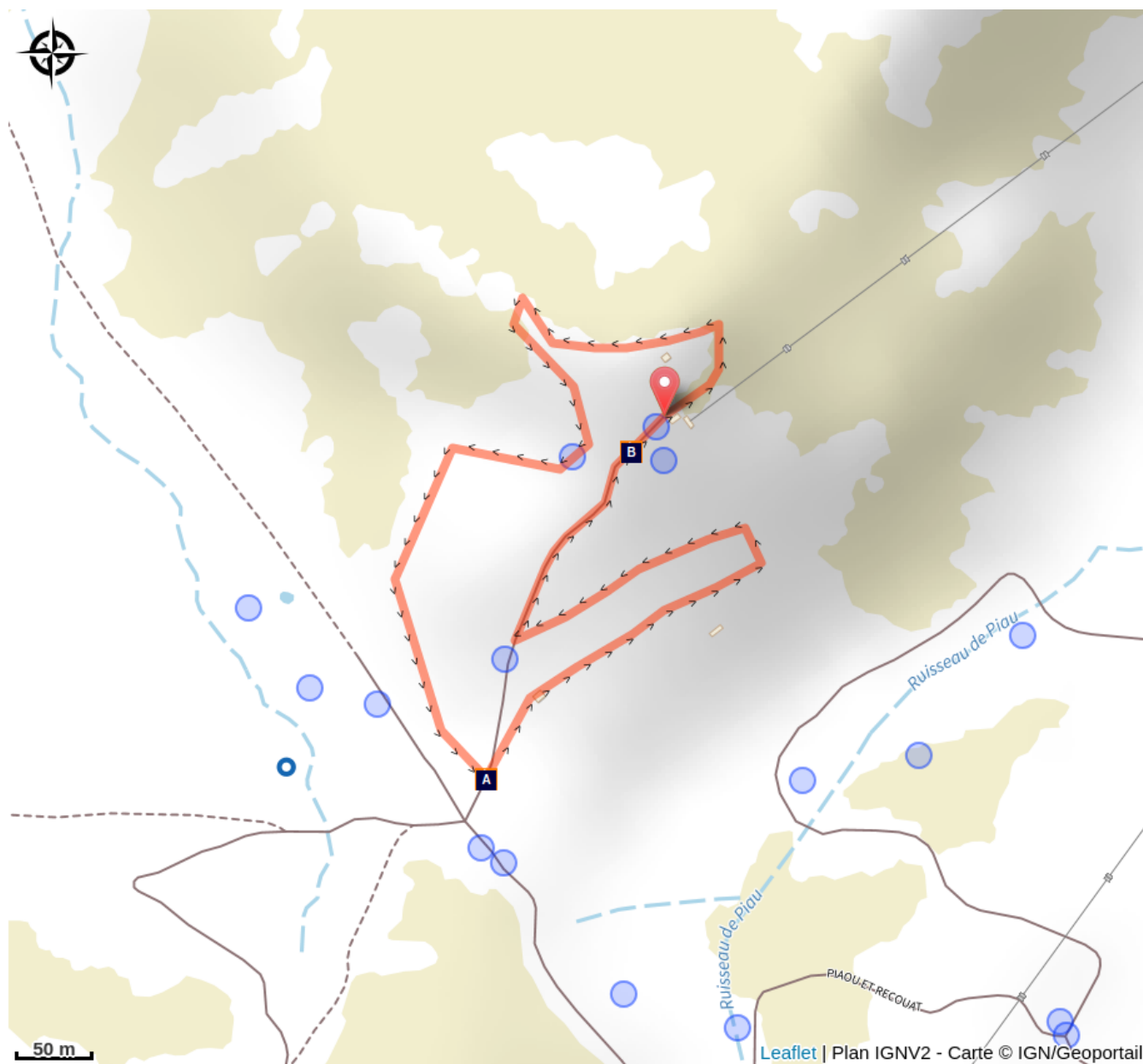



 Photo point - PIAU (A)

 Table d'orientation du col du Cantoural (B)

Toutes les informations pratiques

Recommandations

L'itinéraire comporte une montée en télésiège, en conséquence les chiens ne sont pas autorisés.

Renseignez-vous avant le départ : conditions météo, ouverture du domaine, et état de l'itinéraire piéton. Les agents de la station peuvent vous informer sur la praticabilité du tracé.

Restez sur le balisage : l'itinéraire longe les pistes, parfois à proximité des zones de glisse. Respectez la signalétique et les limites de sécurité.

Anticipez l'altitude : à plus de 1800 m, le soleil et le vent peuvent être intenses. Protégez-vous du froid comme du rayonnement.

Soyez visibles : portez des couleurs contrastées, surtout par temps couvert, pour rester bien identifiables depuis les pistes.

Adaptez votre rythme : la neige peut être plus ou moins tassée selon les passages et l'heure de la journée ; prenez le temps d'apprécier le paysage.



Matériel

Chaussures de marche imperméables ou raquettes selon les conditions d'enneigement.

Bâtons télescopiques avec rondelles neige pour la stabilité.

Vêtements techniques respirants et chauds, à superposer (trois couches recommandées).

Gants, bonnet, lunettes de soleil et crème solaire : indispensables en altitude.

Gourde ou thermos : même sur une courte balade, l'air sec et l'effort déshydratent vite.

Téléphone chargé, carte ou plan de la station (disponible à l'accueil de Piau).

Sur votre route...



Photo point - PIAU (A)

Symbole emblématique de la station, les grandes lettres rouges “PIAU” se dressent ici face aux sommets frontaliers.

Ce point photo, accessible depuis les itinéraires nordiques à l'arrivée du télésiège Campibielh, offre l'un des panoramas les plus spectaculaires du domaine : le Pic de Piau, le Campbielh, le Soum des Salettes et les cimes du Néouvielle se dévoilent dans toute leur splendeur.

C'est l'endroit parfait pour immortaliser votre sortie en altitude — entre ciel pur, lumière vive et grand souffle de montagne. Un souvenir de Piau à emporter, à partager, à revivre.




Table d'orientation du col du Cantoural (B)

Venez découvrir les sommets environnant de la station de Piau Engaly.