

# RAQUETTE - De l'Architecture à la Nature



À la lisière du cœur du Parc National des Pyrénées, ce sentier facile vous invite à une rencontre respectueuse avec la faune montagnarde. Une boucle courte et sensorielle, idéale pour petits et grands curieux de nature, au rythme lent de l'observation.

Au fil du chemin, des silhouettes d'animaux grandeur nature jalonnent l'itinéraire – scannez les QR Codes pour en apprendre plus sur l'isard, la marmotte, le bouquetin, l'aigle royal ou le vautour fauve.

Le sentier débute au pied des bâtiments sculpturaux de la station de Piau, dans une ambiance minérale et humaine. Mais très vite, le béton laisse place à l'herbe rase, aux rochers clairs, au souffle du vent. Un sifflement résonne

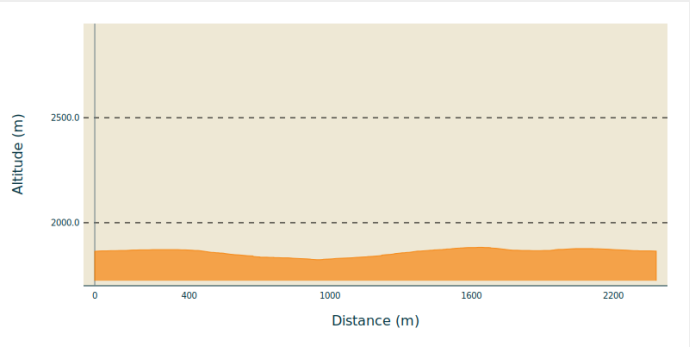
Infos pratiques
Pratique : Raquettes
Durée : 30 min
Longueur : 2.4 km
Dénivelé positif : 77 m
Difficulté : Très Facile
Type : Boucle
Thèmes : Architecture, Faune, Incontournable

— une marmotte ? Plus haut, une ombre plane :  
un aigle royal décrit un cercle lent. En quelques  
pas, le paysage bascule, et l’on passe du monde  
construit à celui du vivant.

## Itinéraire

**Départ** : Centre Station  
**Arrivée** : Centre Station  
**Communes** : 1. Aragnouet

Profil altimétrique



Altitude min 1824 m    Altitude max 1883 m

Ce sentier d’interprétation de 2 km, en boucle, propose une véritable parenthèse nature accessible à tous. En moins d’une heure de marche, l’itinéraire serpente à travers les paysages typiques de la haute vallée d'Aure : pelouses alpines, blocs granitiques et panoramas ouverts sur les crêtes.

La balade débute par la traversée d'une zone urbanisée de la station de Piau Engaly, incluant le parking, avant de plonger vers les espaces naturels. Loin d’être un simple passage, ce tronçon permet d’appréhender l’architecture unique et audacieuse de Piau, station construite ex nihilo, à la fois compacte et sculpturale, emblématique des années 1970. C’est l’occasion d’observer comment cette architecture s’inscrit dans son environnement montagnard, entre brutalité minérale et recherche d’intégration paysagère.

Très vite, le chemin s’éloigne du bâti pour plonger dans un univers plus sauvage, ponctué de silhouettes grandeur nature représentant des espèces emblématiques de la faune pyrénéenne : isard, marmotte, bouquetin, aigle royal, vautour fauve...  
► Scannez les QR Codes disposés à leurs pieds pour accéder à des contenus pédagogiques sur leur biologie, leur habitat ou leur rôle dans l’écosystème. Une manière ludique et respectueuse d’enrichir la promenade.

Situé aux portes du cœur du Parc National des Pyrénées, ce parcours est une expérience complète : rencontre avec la vie sauvage, découverte d’un patrimoine architectural rare, immersion dans les grands paysages. Le tout à portée de tous les publics, pour une reconnexion sensible et éclairée à la montagne.

## Sur votre route...



### Centre Aqualudique Édénéo (A)

Bien-être et détente à Piau-Engaly, au cœur des Pyrénées !

[Lien vers le site internet](#)

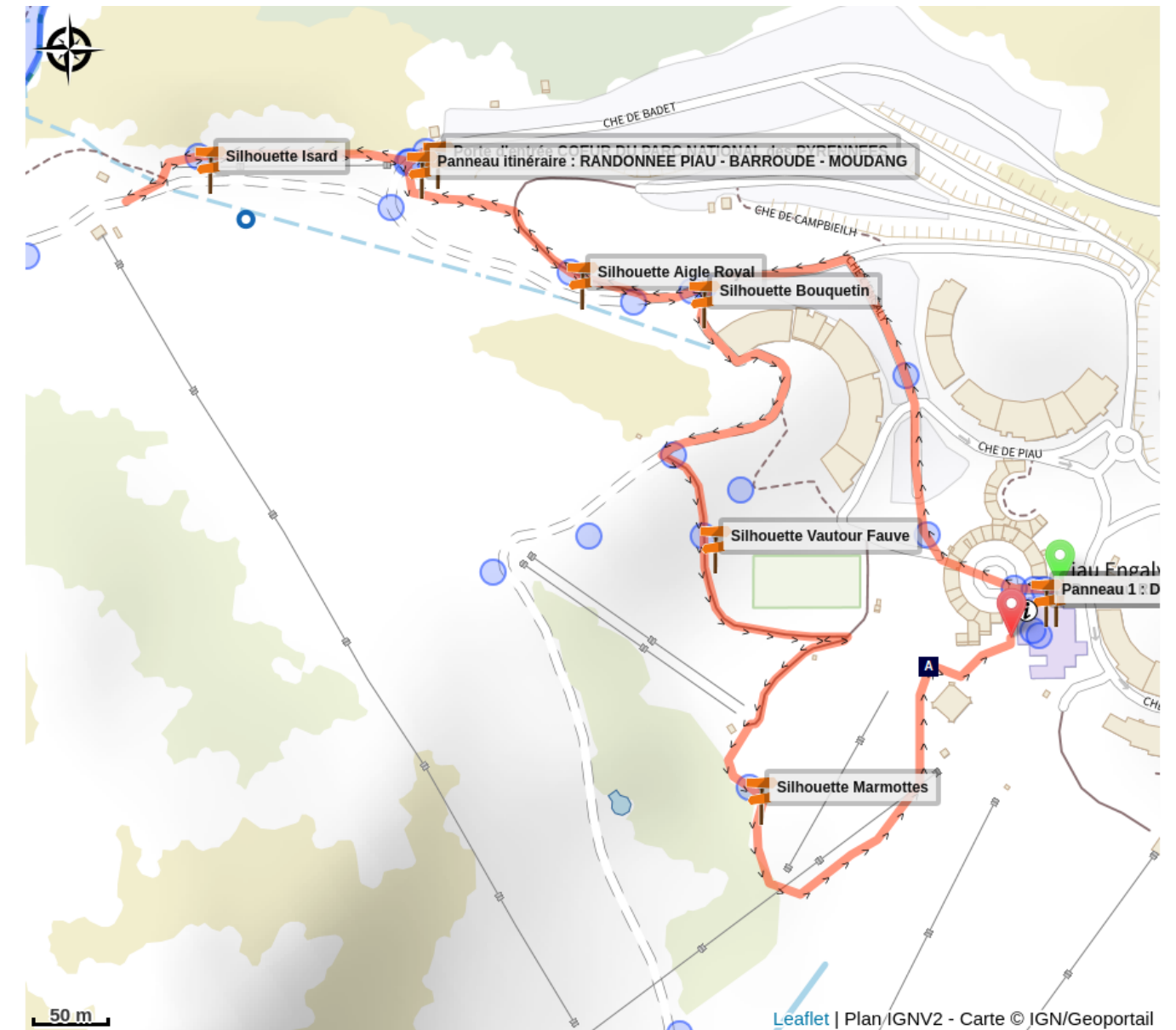
Situé directement au pied des pistes de Piau-Engaly, le centre aqualudique Édénéo est un espace de relaxation, de bien-être et de loisirs accessible hiver comme été. Que ce soit après une journée de ski, de randonnée ou simplement pour se détendre face aux montagnes, ce centre moderne propose une parenthèse revitalisante au cœur de la vallée d'Aure.

Édénéo dispose d'un bassin balnéo-ludique intérieur avec banquettes hydromassantes, jets massants, cols de cygne et hammam ainsi qu'un espace détente extérieur avec vue panoramique sur les sommets pyrénéens, le tout complété par un sauna qui n'attend plus que vous !

Prestation de massages sur réservation directe auprès des 2 massothérapeutes.


Crédit : Piau Engaly

## Sur votre route...



Centre Aqualudique Édénéo (A)

# Toutes les informations pratiques

**Recommandations**


Renseignez-vous avant le départ : conditions météo, ouverture du domaine, et état de l’itinéraire piéton. Les agents de la station peuvent vous informer sur la praticabilité du tracé.

Restez sur le balisage : l’itinéraire longe les pistes, parfois à proximité des zones de glisse. Respectez la signalétique et les limites de sécurité.

Anticipez l’altitude : à plus de 1800 m, le soleil et le vent peuvent être intenses. Protégez-vous du froid comme du rayonnement.

Soyez visibles : portez des couleurs contrastées, surtout par temps couvert, pour rester bien identifiables depuis les pistes.

Adaptez votre rythme : la neige peut être plus ou moins tassée selon les passages et l’heure de la journée ; prenez le temps d’apprécier le paysage.

**Matériel**

Chaussures de marche imperméables ou raquettes selon les conditions d’enneigement.

Bâtons télescopiques avec rondelles neige pour la stabilité.

Vêtements techniques respirants et chauds, à superposer (trois couches recommandées).

Gants, bonnet, lunettes de soleil et crème solaire : indispensables en altitude.

Gourde ou thermos : même sur une courte balade, l’air sec et l’effort déshydratent vite.

Téléphone chargé, carte ou plan de la station (disponible à l’accueil de Piau).

# Zones de sensibilité environnementale

Le long de votre itinéraire, vous allez traverser des zones de sensibilité liées à la présence d’une espèce ou d’un milieu particulier. Dans ces zones, un comportement adapté permet de contribuer à leur préservation. Pour plus d’informations détaillées, des fiches spécifiques sont accessibles pour chaque zone.

## Coeur du Parc national des Pyrénées

Période de sensibilité : Janvier, Février, Mars, Avril, Mai, Juin, Juillet, Août, Septembre, Octobre, Novembre, Décembre

Contact : Parc national des Pyrénées : [Contact](#)

Un Parc national est un territoire reconnu comme exceptionnel par la richesse de sa biodiversité, la qualité de ses paysages et de son patrimoine culturel.

Le **cœur du Parc** est une zone bénéficiant d'un statut de protection réglementaire : [Réglementation du Parc national des Pyrénées](#)

Le [décret](#) instaure une réglementation spécifique de la zone cœur ; **la plupart des activités humaines qui pourraient nuire à la conservation des patrimoines y sont ainsi soumises à autorisation ou interdites.**

- Les activités de nature peuvent être :
- autorisées (si elles ne nécessitent pas des aménagements spécifiques ou ne se pratiquent pas sur des zones sensibles) : randonnée pédestre, randonnée à ski ou en raquette, escalade, spéléologie ...
  - soumises à autorisation afin de limiter les aménagements ou les dérangements : survols à moins de 1000 mètre, équipement de voies d’escalade ...
  - interdites : chasse, feu, chien, vélo ...

Au-delà de la réglementation, le Parc national des Pyrénées souhaite définir en concertation avec les acteurs locaux des règles de bonne pratique pour la conciliation des activités et de la protection des patrimoines.

**La zone cœur est délimitée par une signalétique de carrés sur lesquels figure une tête d’Isard rouge sur fond blanc. A noter que la direction des cornes indique la zone cœur.**

## Lieux de renseignement

**OT de Piau**  
2 chemin des Myrtilles, 65170  
ARAGNOUET  
[infos@piau-engaly.com](mailto:infos@piau-engaly.com)  
Tel : 05 62 39 61 69  
<https://piau-engaly.com/fr>

