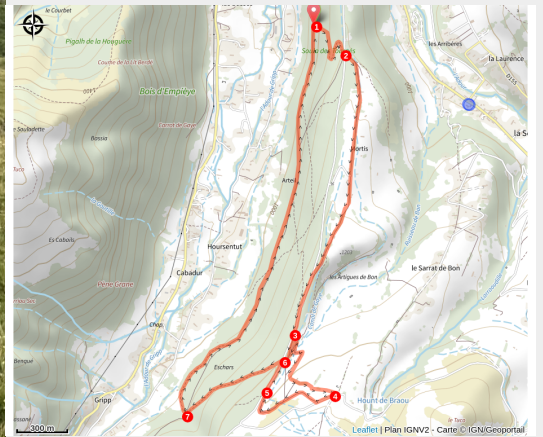


# Soula deths Tournès



Soirée au Sarrat (@LeadeCussac)



Prenez de la hauteur pour une vue imprenable sur le Pic et les esclozes.

Une boucle agréable sous les hêtres ou les noisetiers, à emprunter par grosse chaleur.

## Infos pratiques

Pratique : A Pied

Durée : 3 h

Longueur : 7.5 km

Dénivelé positif : 241 m

Difficulté : Facile

Échelle de cotation :

Technicité : 2 - Assez facile

Risque : 2 - Assez facile

Effort : 2 - Assez facile

Type : Boucle

Thèmes : Balade facile, Faune, Pastoralisme, Point de vue et paysages

Accessibilité : Chien autorisé en laisse, En famille

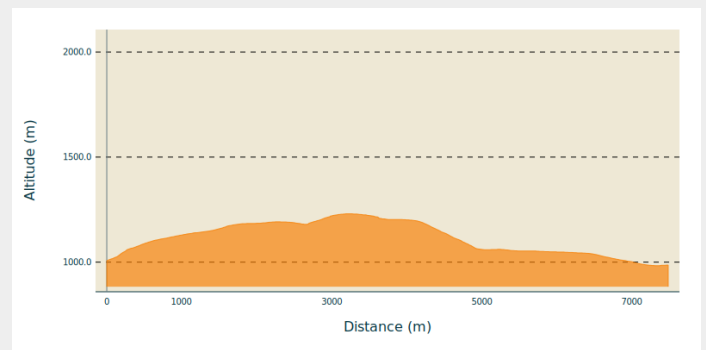
# Itinéraire

**Départ** : Sarrat de Gaye

**Arrivée** : Sarrat de Gaye

**Communes** : 1. Campan

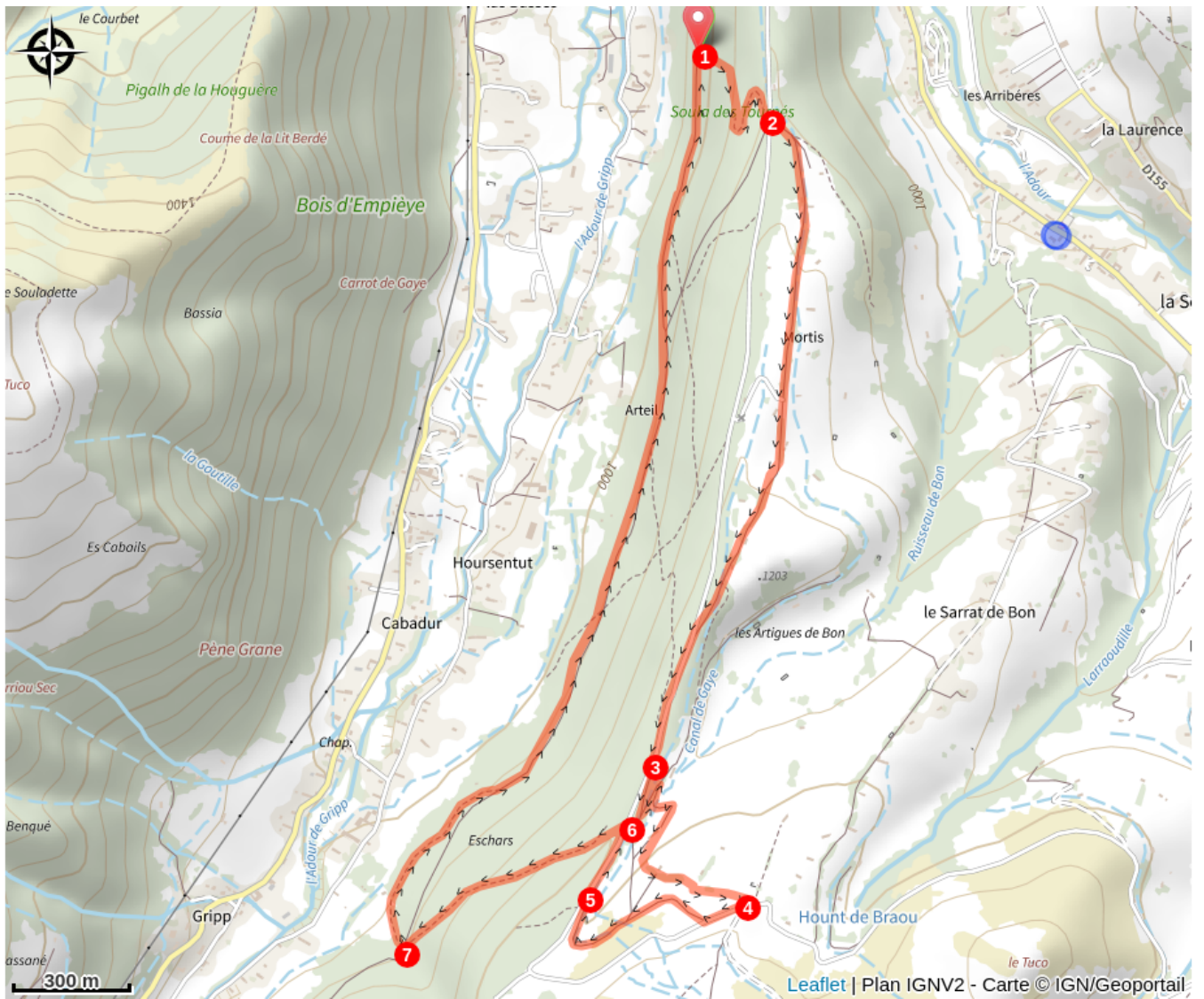
## Profil altimétrique



Altitude min 983 m Altitude max 1230 m

- (1) Prenez sur la gauche, le petit sentier qui montre à travers la forêt.
- (2) Traversez la route et prenez le sentier qui se dessine tout droit devant vous
- (3) Pour raccourcir vous pouvez continuer tout droit, mais l'itinéraire balisé vous fait passer à gauche.
- (4) Prenez à droite
- (5) A nouveau prenez à droite
- (6) Prenez à gauche
- (7) Prenez à droite

# Sur votre route...



# Toutes les informations pratiques

## **i** 4 saisons

Itinéraire praticable en toutes saisons

## Comment venir ?

### Accès routier

Sur la D918, après avoir passé Sainte Marie de Campan, vous passez un virage en épingle.



Prenez la deuxième route à droite : Peyrehitte Darré direction Sarrat de Gaye. Continuez puis prendre la route qui monte sur la gauche, passez les deux virages en lacet et stationnez là.

### Parking conseillé

Sarrat de Gaye

## Accessibilité

---

 Chien autorisé en laisse  En famille

## **i** Lieux de renseignement

**Office de Tourisme Tourmalet - Pic du Midi Bagnères-de-Bigorre**  
3, allées Tournefort, 65200 BAGNERES-DE-BIGORRE

info@tourmaletpicdumidi.fr

Tel : 05 62 95 50 71

<https://www.tourmaletpicdumidi.fr/>

