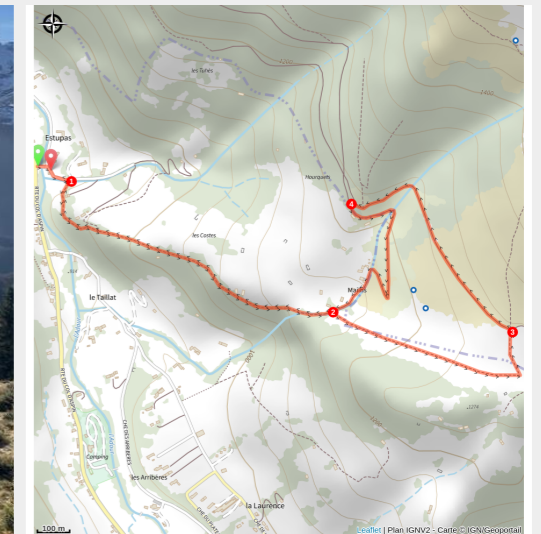


Circuit du Plaa



(@LeadeCussac)



Forêt, sous les impressionnantes Pene Cerclade, Pene Lise et Pene de la Téoulère.

Une boucle le long des prairies et des granges, vers les estives et les ruines de courtaous.

Infos pratiques

Pratique : A Pied

Durée : 2 h

Longueur : 4.8 km

Dénivelé positif : 366 m

Difficulté : Moyen

Échelle de cotation :

Technicité : 3 - Peu difficile

Risque : 3 - Peu difficile

Effort : 3 - Peu difficile

Type : Boucle

Thèmes : Point de vue et paysages

Accessibilité : Chien autorisé en laisse

Itinéraire

Départ : Chemin des Estupas

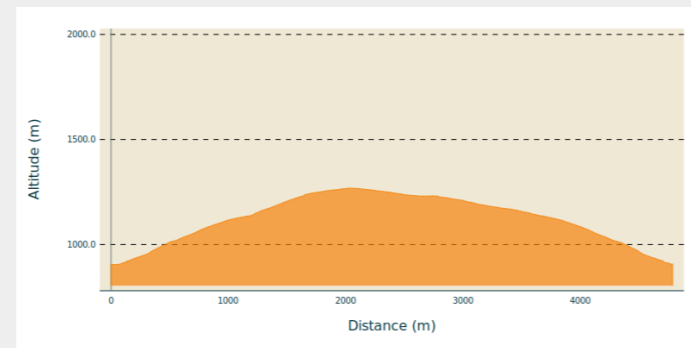
Arrivée : Chemin des Estupas

Balisage :  PR

Communes : 1. Campan

2. Asté

Profil altimétrique



Altitude min 904 m Altitude max 1269 m

Un petit itinéraire exigeant pour une vue magique.

Au passage vous remarquerez les "mailhs", mot gascon pour désigner des rochers ou des grosses pierres. Ce sont des dépôts morainiques, charriés et abandonnés par les glaciers. Au Plaa, vous pourrez admirer le plus long alignement de laytès de la vallée de Campan. Ces petites niches de pierres servaient à conserver au frais les bidons de lait ou de crème.

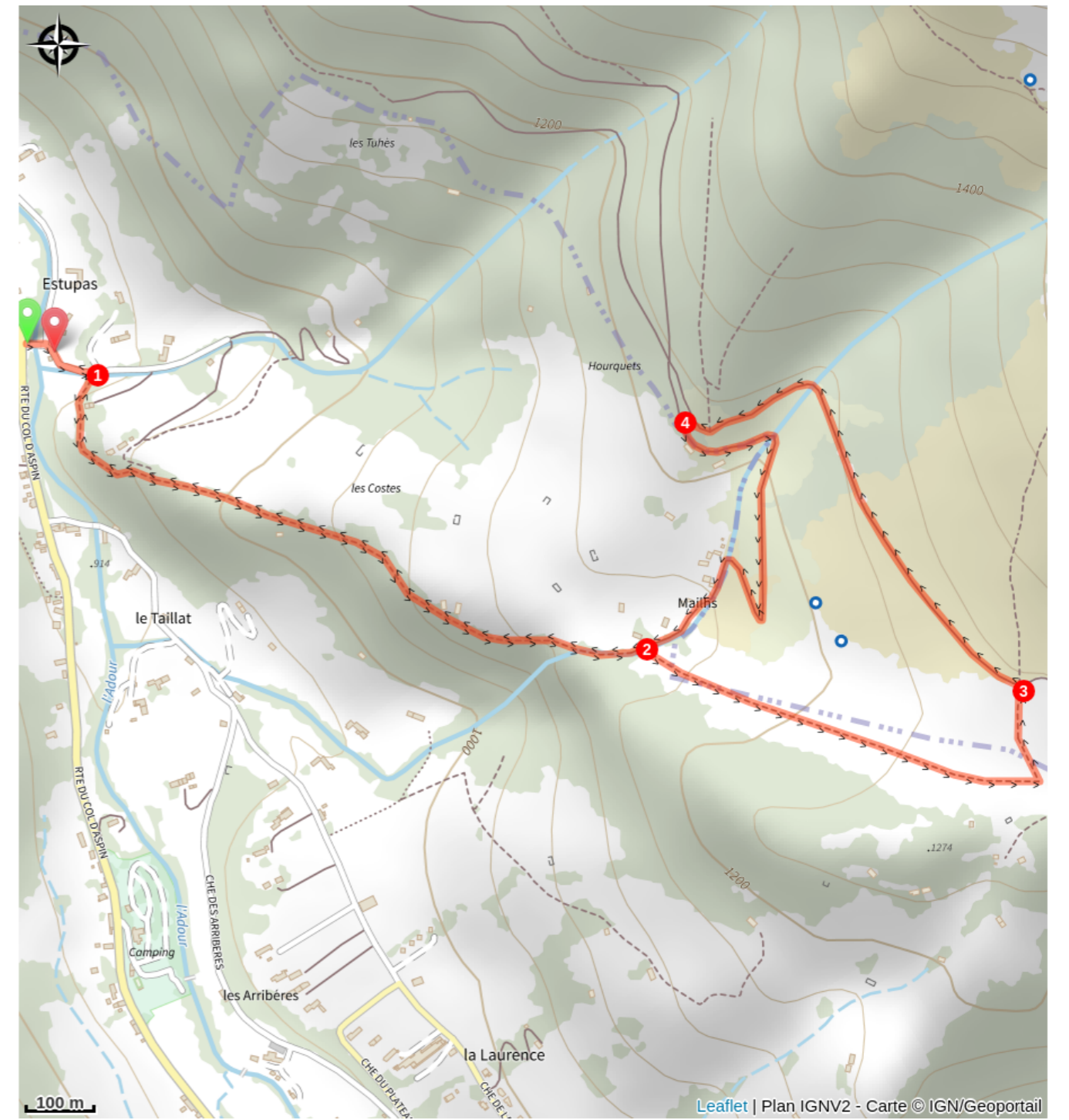
(1) Prenez à droite sur le sentier

(2) A la patte d'oie prenez le sentier tout droit (légèrement à droite), vous reviendrez par celui de gauche.

(3) A ce croisement prenez à gauche

(4) Prenez à gauche pour redescendre vers le sentier duquel vous êtes arrivé.

Sur votre route...



Toutes les informations pratiques

i 4 saisons

Itinéraire praticable en toutes saisons

i Chien autorisé

Sur cet itinéraire, les chiens sont autorisés mais doivent être tenus en laisse.

i Zone pastorale

Cet itinéraire se situe dans une zone pastorale. Vous êtes donc sur le territoire des troupeaux de vaches et de brebis, et pas l'inverse. Pour rappel, vous devez garder vos distances avec les troupeaux et votre chien doit être tenu en laisse. Une signalétique rappelle la conduite à tenir dans ces zones.

Comment venir ?

Accès routier


Sur la route qui mène à payolle, prenez à gauche direction Chemin des Estupas.

Stationnez ici.

Parking conseillé

Chemin des Estupas

Accessibilité

 Chien autorisé en laisse

i Lieux de renseignement

Office de Tourisme Tourmalet - Pic du Midi Bagnères-de-Bigorre
3, allées Tournefort, 65200 BAGNERES-DE-BIGORRE

info@tourmaletpicdumidi.fr

Tel : 05 62 95 50 71

<https://www.tourmaletpicdumidi.fr/>

