

# Toutes les informations pratiques

## **i** 4 saisons

Itinéraire praticable en toutes saisons

## **i** Chien autorisé

Sur cet itinéraire, les chiens sont autorisés mais doivent être tenus en laisse.

## **i** Zone pastorale

Cet itinéraire se situe dans une zone pastorale. Vous êtes donc sur le territoire des troupeaux de vaches et de brebis, et pas l'inverse. Pour rappel, vous devez garder vos distances avec les troupeaux et votre chien doit être tenu en laisse. Une signalétique rappelle la conduite à tenir dans ces zones.

## Comment venir ?



Accès routier

Au village de Campan, prendre à gauche direction l'aire de jeu. S'y garer.


Parking conseillé

Aire de jeu de Campan

## Accessibilité

 Chien autorisé en laisse  En famille

## Chemin des Ponts



## Un itinéraire de liaison sur la rive droite de l'Adour.

De Campan vers Sainte Marie, sous le couvert des buis.

## Infos pratiques

Pratique : A Pied

Durée : 4 h

Longueur : 11.5 km

Dénivelé positif : 508 m

Difficulté : Moyen

Échelle de cotation :

Technicité : 2 - Assez facile

Risque : 3 - Peu difficile

Effort : 3 - Peu difficile

Type : Aller-retour

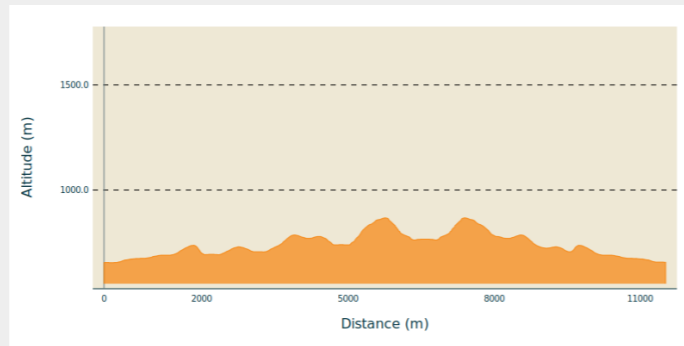
Thèmes : Balade facile,  
Pastoralisme

Accessibilité : Chien autorisé en  
laisse, En famille

# Itinéraire

**Départ** : Aire de jeu de Campan  
**Arrivée** : Aire de jeu de Campan  
**Balisage** : PR  
**Communes** : 1. Campan

## Profil altimétrique



Vous cheminerez de hameaux en hameaux, de ponts en ponts jusqu'au Belvédère des Arrouets, au dessus du hameau de Cayres de By. A St Roch et à Galade vous pourrez traverser l'Adour et la RD 935 pour rejoindre la "Camiera deras Pistas" et revenir vers Campan, ou alors vous pouvez refaire le chemin inverse.

# Sur votre route...

