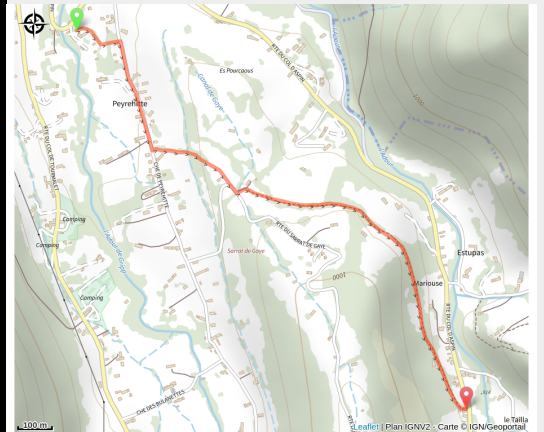


Camiera de Mariouse



No photo



Liaison Ste Marie de Campan - La Séoube.

Peut être un simple aller ou un aller/retour

Chemin d'asphalte

Infos pratiques

Pratique : A Pied

Durée : 30 min

Longueur : 2.0 km

Dénivelé positif : 101 m

Difficulté : Très Facile

Échelle de cotation :

Technicité : 1 - Facile

Risque : 1 - Facile

Effort : 1 - Facile

Type : Aller

Thèmes : Balade facile

Accessibilité : Chien autorisé en laisse, En famille, Itinéraire praticable en toute saison

Itinéraire

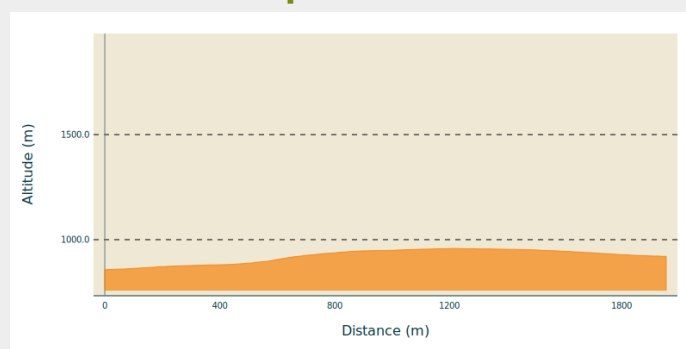
Départ : Sainte Marie de Campan

Arrivée : La Séoube

Balisage :  PR

Communes : 1. Campan

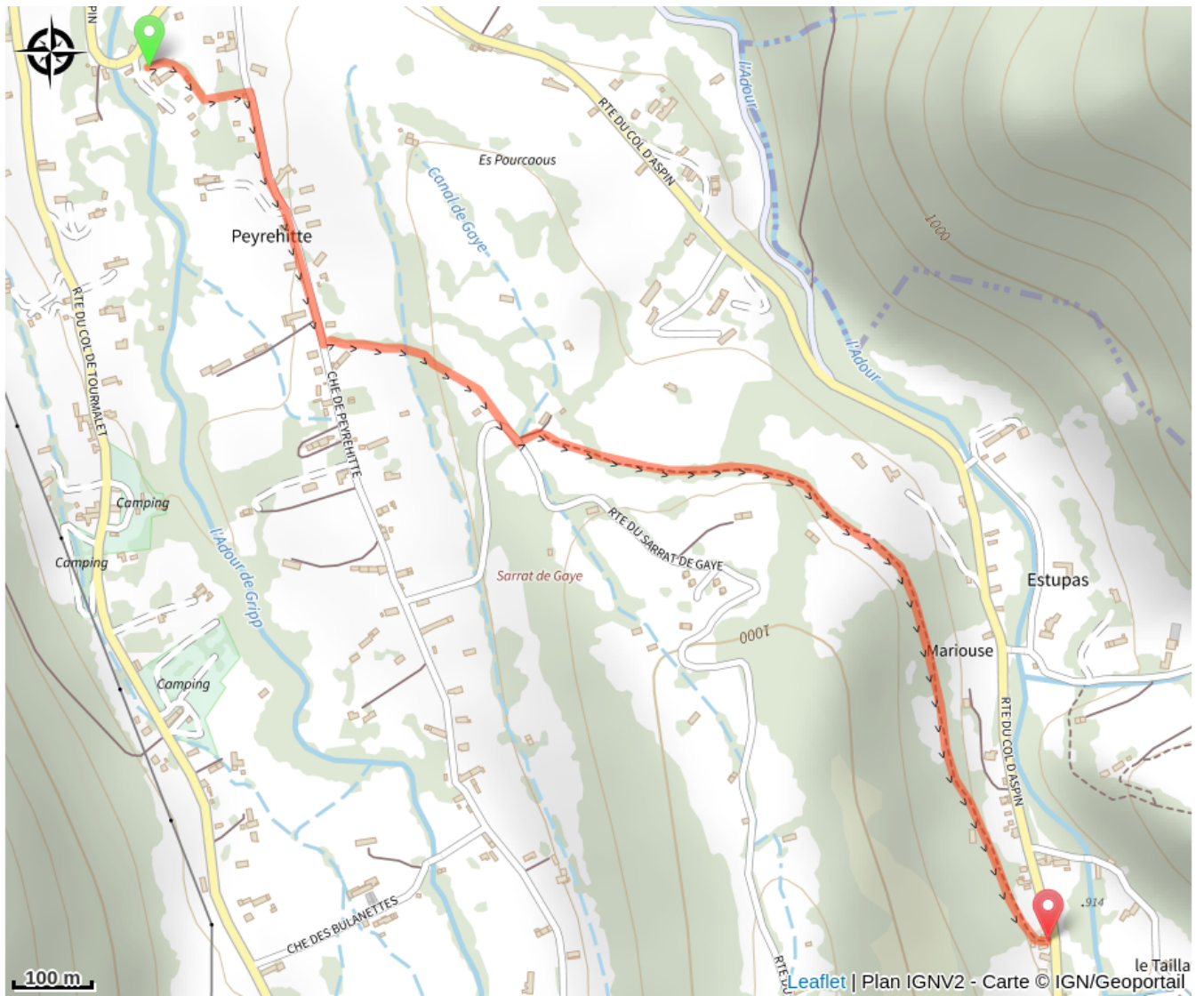
Profil altimétrique



Altitude min 857 m Altitude max 958 m

De là, par le Chemin du Taillat et le chemin des Arribères, vous pourrez rejoindre le village de la Séoube.

Sur votre route...



Toutes les informations pratiques

Chien autorisé

Sur cet itinéraire, les chiens sont autorisés mais doivent être tenus en laisse.

Comment venir ?

Accès routier

Se rendre à Sainte Marie de Campan

Parking conseillé

Sainte Marie de Campan

Accessibilité



Chien autorisé en laisse



En famille



Itinéraire praticable en toute saison