

# G7 Les hauteurs de la vallée de Lesponne



(@ville-bagneres-de-bigorre)



## Prenez de la hauteur sur la vallée de Lesponne.

Prenez de la hauteur sur la vallée de Lesponne grâce à cet itinéraire sportif qui suit d'anciennes pistes forestières. Entre forêts, points de vue remarquables et chemins sauvages, ce parcours promet une expérience gravel exigeante dans un cadre naturel préservé.

## Infos pratiques

Pratique : Gravel

Durée : 3 h 30

Longueur : 25.9 km

Dénivelé positif : 800 m

Difficulté : Difficile

Type : Boucle

# Itinéraire

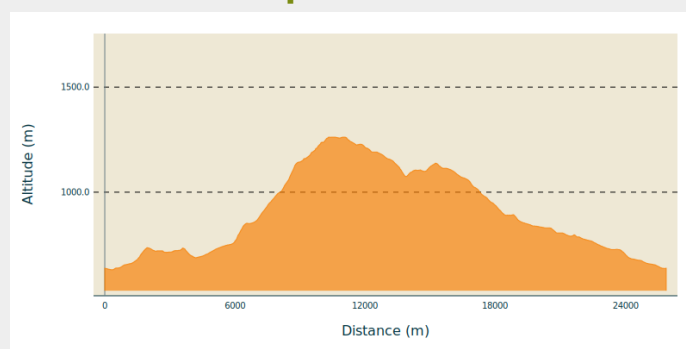
**Départ** : Parking de la route des Cols de Beudéan

**Arrivée** : Parking de la route des Cols de Beudéan

**Balisage** : 🚶 Gravel

**Communes** : 1. Beudéan  
2. Bagnères-de-Bigorre  
3. Campan

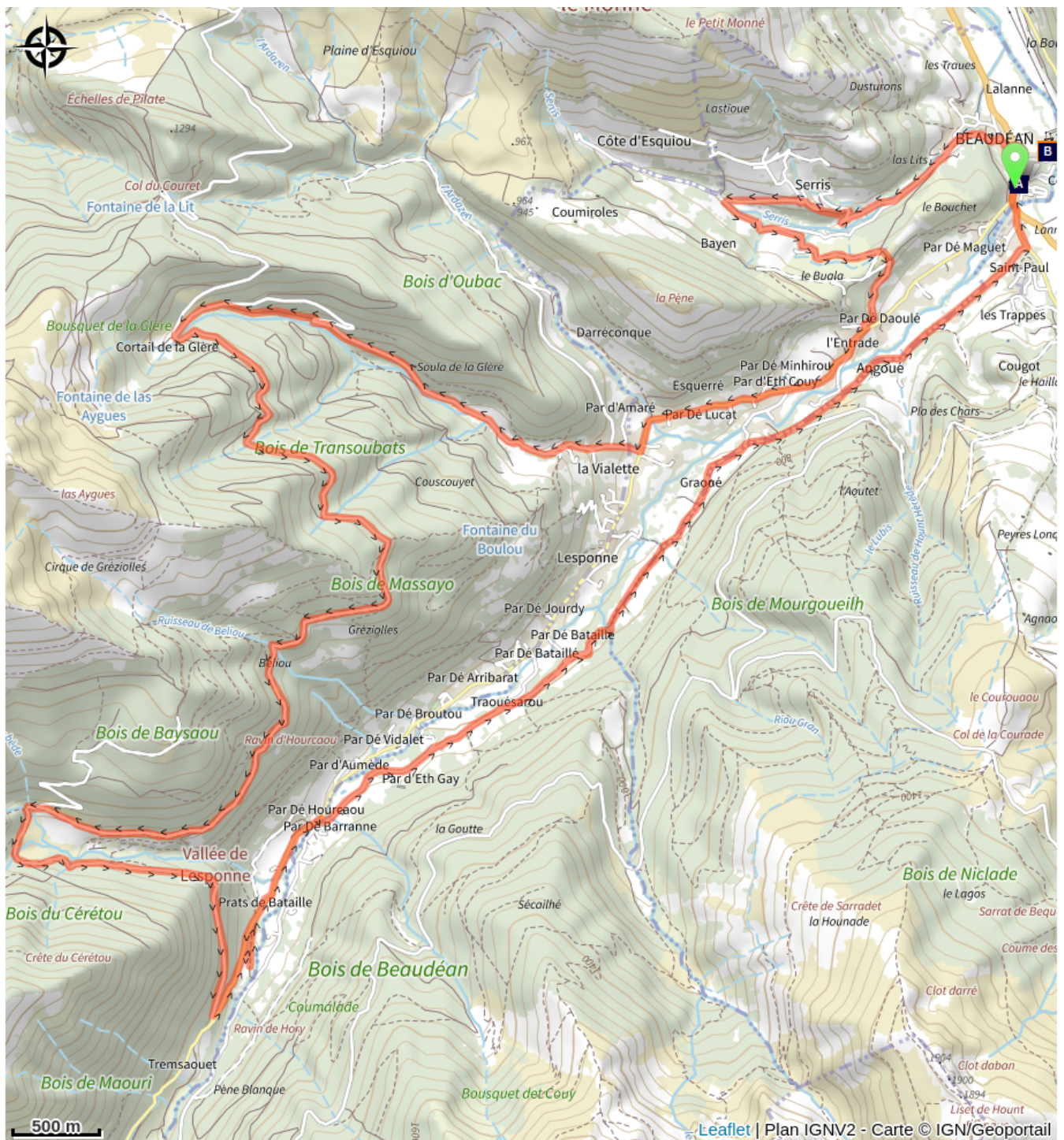
## Profil altimétrique




Altitude min 631 m Altitude max 1262 m

Utiliser la trace GPX pour cet itinéraire.

# Sur votre route...



 Porte E "BICI D'AQUI" (A)

 La centrale hydroélectrique de Campan (B)

# Toutes les informations pratiques

## Comment venir ?

Parking conseillé

Parking de la route des cols à Beaudéan

## **i** Lieux de renseignement

**Office de Tourisme Tourmalet - Pic du Midi Bagnères-de-Bigorre**  
3, allées Tournefort, 65200 BAGNERES-DE-BIGORRE

[info@tourmaletpicdumidi.fr](mailto:info@tourmaletpicdumidi.fr)

Tel : 05 62 95 50 71

<https://www.tourmaletpicdumidi.fr/>



**Office de Tourisme Tourmalet - Pic du Midi La Mongie**

[info@tourmaletpicdumidi.fr](mailto:info@tourmaletpicdumidi.fr)

Tel : 05 62 95 50 71

[https://www.tourmaletpicdumidi.fr](https://www.tourmaletpicdumidi.fr/)



Accessibilité :

1.

# Sur votre route...

---



## Porte E "BICI D'AQUI" (A)

Porte E des circuits VTT "BICI D'AQUI" VTT-TOURMALET  
Parking route des cols à Beudéan.

Crédit : @cchb

---



## La centrale hydroélectrique de Campan (B)

La centrale hydroélectrique de Campan.  
Visites possibles (se rapprocher du CPIE)